

OBEC ŠIROKÉ

Široké 118 , 082 37 Široké

Číslo : SOÚ 127/1/2019-OcÚ 403/2019-ÚR

V Širokom dňa 02.09.2019

ROZHODNUTIE

Obec Široké ako príslušný určený stavebný úrad podľa § 119 ods.(3) v spojení s 117 ods. (1) zákona č. 50/1976 Zb. zákona o územnom plánovaní a stavebnom poriadku v znení neskorších predpisov (v ďalšom texte „stavebný zákon“) vykonávajúci prenesený výkon štátnej správy podľa § 5 písm. a) zákona č. 608/2003 Z. z. o štátnej správe pre územné plánovanie , stavebný poriadok a bývanie a o zmene a doplnení zákona č. 50/1976 Zb. zákona o územnom plánovaní a stavebnom poriadku (stavebný zákon) v znení neskorších predpisov v spojení s § 27 ods. (1) zákona č. 369/1990 Zb. o obecnom zriadení v znení neskorších predpisov (v ďalšom texte „ stavebný úrad“) prerokoval návrh na územné rozhodnutie o umiestnení stavby „ **chodník smer MŠ – Kluknava v obci Vít'az** , na pozemku KN-C parc.890/1 (KN-E 807) v katastrálnom území Vít'az navrhovateľa **Obce Vít'az** so sídlom **Vít'az 111 , IČO : 00327981** zo dňa **21.06.2019** po jeho preskúmaní v súlade s ust. § 36-38 stavebného zákona, v spojení s ustanoveniami zákona č. 71/1967 Zb. o správnom konaní (správny poriadok) v znení neskorších predpisov, na základe výsledku uskutočneného konania, vyhodnotení stanovísk a vyjadrení účastníkov konania a dotknutých orgánov a vyhodnotení námietok účastníkov konania rozhodol takto :

podľa ust. § 39 a § 39 a/ stavebného zákona a v súlade s ust. § 4 vyhlášky MŽP SR č. 453/2000 Z.z., ktorou sa vykonávajú niektoré ustanovenia stavebného zákona, v spojení s ust. § 46 zákona o správnom konaní v znení neskorších predpisov **vydáva**

rozhodnutie o umiestnení líniovej stavby .

Stavba „ **chodník smer MŠ – Kluknava v obci Vít'az** „ navrhovateľa **Obce Vít'az** so sídlom **Vít'az 111 , IČO : 00327981** , **sa umiestňuje** na pozemku KN-C parc.890/1 (KN-E 807) v katastrálnom území Vít'az tak, ak je to zakreslené v situačných výkresoch, ktoré tvoria neoddeliteľnú súčasť tohto rozhodnutia.

Popis stavby :

Predmetná stavba rieši výstavbu chodníka pozdĺž cesty III/3420 v mieste jestvujúcej cestnej priekopy a zároveň rozšírenie spevnenej krajnice cesty v úseku medzi navrhovaným chodníkom a okrajom existujúcej komunikácie. Zároveň rieši nevyhnutné odvodnenie cesty III/3420 a chodníka výstavbou odvodňovacieho potrubia ako náhradu za otvorenú cestnú priekopu. Súčasťou stavby je aj priechod pre chodcov, nasvetlenie priechodu a úprava a dobudovanie jestvujúceho chodníka v mieste priechodu pre chodcov znížením obrubníka a uložením dlažby pre nevidiacich, preložka jestvujúceho stĺpa el. vedenia a stĺpa verejného rozhlasu. Začiatok stavby je v km 4,074 cesty III/3420 a koniec stavby je v km 3,490 cesty II/3420 v smere do obce Široké. Chodník je navrhnutý v šírke 2,0 m dĺžky 590 m. Situovanie je znázornené v situačných mapách .

Právo k pozemku na ktorom sa **povoľuje** umiestnenie stavby :

Pozemok KN-C parc. č. **890/1** je vedený v registri katastra nehnuteľnosti ako zastavaná plocha a nádvorie na ktorom sa **nachádza** inžinierska stavba (nie je založený LV) a pozemok KN-E parc. č. 807 , ktorý sa v línii stavby **prekrýva** s pozemkom KN-C parc. č. 890/1 je vo vlastníctve obce Vít'az .

Pre umiestnenie a projektovú prípravu stavby sa určujú tieto podmienky:

1. Umiestnenie líniovej stavby bude v súlade so situáciami osadenia (3.1, 3.2, 3.3) , ktoré sú súčasťou PD vypracovanej Ing. Marekom Medoňom – autorizovaným stavebným inžinierom , ev. č. 5733*I2., ktorá tvorí neoddeliteľnú súčasť tohto rozhodnutia.

2. Projektová dokumentácia stavby bude spracovaná oprávnenými osobami v zmysle ust. § 45, §46, §47 stavebného zákona a v súlade s osobitnými predpismi, ako aj v súlade so súvisiacimi technickými normami a predpismi, hlavne z hľadiska bezpečnosti, hygienickej nezávadnosti a ochrany životného prostredia, v súlade s požiadavkami vyhl. MŽP SR č. 532/2002 Z. z., ktorou sa ustanovujú podrobnosti o všeobecných technických požiadavkách na výstavbu a o všeobecných technických požiadavkách na stavby užívané osobami s obmedzenou schopnosťou pohybu a orientácie.
3. Dokumentácia stavby musí rešpektovať ochranné pásma verejných sietí v súlade s platnými predpismi a bude vypracovaná v súlade so zákonmi č. 251/2012 Zb. o energetike, č. 351/2011 Z. z. o elektronických komunikáciách, č. 442/2002 Z. z. o verejných vodovodoch a kanalizáciách v ich platnom znení a technickými normami.
4. Pred začatím stavby je navrhovateľ povinný požiadať všetkých vlastníkov a správcov podzemných a nadzemných vedení a zariadení v dotknutom území o ich vytýčenie.

Požiadavky vyplývajúce zo stanovísk dotknutých orgánov a účastníkov konania :

- A). Stavebník je povinný dodržať podmienky Okresného úradu Prešov, Odboru cestnej dopravy a pozemných komunikácií uvedené vo vyjadrení zo dňa 28.08.2019 zo dňa vedenom pod č. OU-PO-OCDPK-2019/043766-02 a to :
- Prípravu a uskutočnenie plánovanej stavby žiadame riešiť v súlade s planou ÚPD obce Vít'az, v súlade so stavebným zákonom a v súlade s cestným zákonom.
 - Umiestnením stavby a jej realizáciou nesmie dôjsť k zhoršovaniu bezpečnosti a plynulosti cestnej premávky, modernizácii cesty a k sťažovaniu jej údržby pomocou pracovných strojov a iných mechanizmov.
 - Realizáciu stavby v predmetnom úseku žiadame koordinovať s trasami už jestvujúcich vedení, resp. s plánovanými vedeniami (napr. kanalizácia, vodovod, plynovod, optický kábel a pod.). Výstavbu chodníka z časového hľadiska realizovať až po výstavbe plánovaných vedení v trase budúceho chodníka.
 - Pri príprave a realizácii stavby je nutné rešpektovať parametre normovaného a súčasného šírkového usporiadania cesty vrátane jej príslušenstva. Výstavbu chodníka pozdĺž cesty realizovať bez zásahu do jej súčasného šírkového usporiadania.
 - Pevné nadzemné časti jednotlivých objektov je stavebník povinný umiestniť mimo teleso cesty a cestný pozemok v takej vzdialenosti od cesty, aby netvorili pevnú prekážku na ceste podľa ustanovenia § 20 ods. 1 cestného zákona.
 - Výstavbu chodníka pozdĺž cesty zabezpečiť tak, aby bolo technicky zabezpečené odvodnenie vozovky cesty a chodníka cez dostatočný počet (vrátane ich kapacity) recipientov. Technické riešenie odvodnenia cesty v mieste dotyku s chodníkom odsúhlasiť so správcom cesty.
 - Technické a výškovú úpravu existujúcich vjazdov (vrátane sklopenia obrubníkov z vozovky cesty) na susedné nehnuteľnosti pri výstavbe chodníka navrhnuť tak, aby bol zachovaný bezpečný prístup peších a motorových vozidiel k týmto nehnuteľnostiam. Potrebu zriadenia nových vjazdov z cesty prerokovať so všetkými vlastníkami susedných nehnuteľností.
 - Dokumentáciu spracovať v súlade s vyhláškou č. 532/2002 Z. z., ktorou sa ustanovujú podrobnosti o všeobecných technických požiadavkách na výstavbu a o všeobecných technických požiadavkách na stavby užívané osobami s obmedzenou schopnosťou pohybu a orientácie a príslušnými STN (najmä STN 73 6110 Projektovanie miestnych komunikácií).
 - Prípravu dokumentácie pre výstavbu chodníka v dotyku s cestou a jeho odvodnenie prerokovať a odsúhlasiť s vlastníkom cesty Úrad Prešovského samosprávneho kraja, Námestie mieru 2,080 01 Prešov, resp. s jej správcom Správa a údržba ciest PSK, Oblasť Prešov, Jesenná 14, 080 05 Prešov.
 - Časový harmonogram stavebných prác spracovať tak, aby stavebné práce vykonávané na úsekoch v dotyku s cestou boli vykonávané mimo obdobia výkonu zimnej údržby ciest, t. j. mimo mesiacov november – marec.
 - Realizáciu stavby zabezpečiť tak, aby počas vykonávania stavebných prác nedochádzalo k poškodzovaniu telesa cesty a jej príslušenstva ako aj k znečisťovaniu vozovky.
 - Navrhovaný priechod pre chodcov musí byť vyznačený vodorovnými a zvislými dopravnými značkami – V6a IP6) a musí byť samostatne nasvetlený v súlade s ustanovením čl. 22 ods. 7 vyhlášky MV SR č. 9/2009 Z. z., ktorou sa vykonáva zákon č. 8/2009 Z. z. o cestnej premávke

a o zmene a doplnení niektorých zákonov v znení neskorších predpisov. Navrhovaný priechod pre chodcov musí smerovať peších účastníkov z chodník a na chodník.

- O povolenie na zriadenie nového priechodu pre chodcov umiestnených na ceste v obci Víťaz je potrebné požiadať tunajší úrad o určenie trvalých dopravných značiek (vodorovné V6a a zvisle IP6). Tunajší cestný správny orgán vydá určenie trvalých dopravných značiek na základe projektu trvalého dopravného značenia spracovaného odborne spôsobilou fyzickou alebo právnickou osobou a odsúhlaseného dopravným inšpektorátom.
- Minimálne 15 dní pred začatím stavebných prác je nutné požiadať tunajší cestný správny orgán o vydanie povolení na zvláštne užívanie cesty, čiastočne uzávierku cesty a určenie dočasných dopravných značiek a zariadení na ceste. V takom prípade je nutné doplniť dokumentáciu o projekt dočasného dopravného značenia a tento predložiť na odsúhlasenie KR PZ v Prešove, krajský dopravný inšpektorát, Pionierska 33, 080 05 Prešov.

B). Stavebník je povinný dodržať podmienky Správy a údržby ciest Prešovského samosprávneho kraja uvedené vo vyjadrení zo dňa 28.08.2019 vedenom pod č. SUCPSK-PO2019/1055-001 a to :

- Vami pripravovaná výstavba chodníka pre peších v k. ú. obce Víťaz v km 4,074 – 3,490 cesty III/3420 v smere do obce Široké priamo susedí s nami spravovanou cestou III/3420, ktorej pozemok však nemáme zapísaný na našom liste vlastníctva, preto Vám dávame vyjadrenie len k technickému riešeniu.
- Pri osadzovaní betónových obrubníkov uložených do cestného telesa cesty III/3420 žiadame zabezpečiť narezanie asfaltu. Novovytvárané betónové obrubníky žiadame osadiť do betónového lôžka tak, aby nezasahovali do šírkových pomerov predmetnej cesty III/3420 a zabezpečiť spevnenie priestoru medzi narezanou hranou asfaltu a obrubníkom a následne zabezpečiť živičnú úpravu povrchu narušenej vozovky.
- Odvodnenie cesty III/3420 v predmetnom úseku cesty je projekčne riešené cez obrubníkové vpusty do odvodňovacieho potrubia. Následne budú dažďové vody odvádzané do odvodňovacieho potrubia, ktoré nahradí predmetný úsek cestnej priekopy. Odvodňovacie potrubie sa na konci zaústi do jestvujúceho potoka. Za chodník sa v mieste vjazdov osadí líniový odvodňovací žľab, ktorý bude zaústený do odvodňovacieho potrubia. V lomových bodoch kanalizácie, resp. v priamych úsekoch sa vybudujú typizované kanalizačné šachty. Požadujeme, aby odvodnenie cesty v predmetnom úseku cesty III/3420 prešlo dňom začatia výstavby do správy obce Víťaz.
- So zriadením nového priechodu pre chodcov na ceste III/3420 v intraviláne obce Víťaz ako správca ciest II. a III. triedy súhlasíme. Žiadame, aby umiestnenie trvalého a dočasného dopravného značenia bolo v zmysle príslušných zákonov a noriem na náklady žiadateľa. Ďalej žiadame, aby stožiare so svietidlom pre osvetlenie spomínaného priechodu pre chodcov boli osadené mimo teleso cesty. Správa a údržba ciest PSK žiada realizovať osadenie dopravného značenia a stožiarov so svietidlom v súčinnosti so zástupcom Správy a údržby ciest PSK, oblasť Prešov, stredisko Chminianska Nová Ves (p. Majernik Branislav, tel. č. 0915 963 375).
- Umiestnenie dopravného značenia, resp. dopravných zariadení určuje miesto príslušný cestný správny orgán (po odsúhlasení trvalého vodorovného a zvislého dopravného značenia, resp. dopravných zariadení KDI PZ SR v Prešove), ktorým je Okresný úrad Prešov, odbor cestnej dopravy a pozemných komunikácií.
- Novonavrhané rozvody osvetlenia priechodu pre chodcov v predmetnom úseku cesty sú projekčne riešené uložením do výkopu v chodníku a križovanie cesty je riešené pomocou pretláčania. Napájanie navrhovaného osvetlenia bude z existujúceho rozvodu verejného osvetlenia, ktoré je vedené na existujúcich podperných bodoch NN siete. Križenie predmetnej cesty žiadame realizovať pretláčaním kolmo na os vozovky, dodržať hĺbku uloženia (minimálne 1,2 m) v zmysle platnej STN. Štartovnú a cieľovú jamu pre pretlak žiadame vytvoriť tak, aby neohrozili stabilitu cestného telesa a jeho príslušenstva. Po ukončení prác žiadame uviesť využívaný terén do pôvodného stavu.
- Počas realizácie stavebných prác požadujeme, aby uvedená cesta nebola nadmerne znečisťovaná stavebnou dopravou, resp. v prípadoch znečistenia alebo poškodenia boli tieto okamžite odstránené stavebníkom. Výkopovú zeminu žiadame neskladovať na cestnom telese dotknutej cesty. Na vykonané práce požadujeme záruku 60 mesiacov.

- Správa a údržba ciest Prešovského samosprávneho kraja ako správca ciest II. a III. triedy žiada stavebníka, aby pred začatím a po skončení stavebných prác prizval zástupcu Správy a údržby ciest PSK, oblasť Prešov, stredisko Chminianska Nová Ves (p. Majerník Branislav, tel. č. 0915 963 375) na preberacie konanie za účelom zhodnotenia stavu pred a po realizácii prác. Na preberacom konaní po ukončení prác stavebník odovzdá správcovi cesty dokumentáciu porealizačného zamerania predmetnej stavby a umožnil spracovanie príslušnej fotodokumentácie.
 - O zvláštne užívanie cesty III/3420 a realizáciu stavebných prác na tejto ceste je potrebné požiadať príslušný cestný správny orgán, ktorým je Okresný úrad Prešov, Odbor cestnej dopravy a pozemných komunikácií.
- C). Stavebník je povinný dodržať podmienky Krajského pamiatkového úradu Prešov uvedené v stanovisku zo dňa 22.08.2019 vedenom pod č. KPUPO-2019/19375-02/67409/UI a to :
- Stavebník je v zmysle § 40 pamiatkového zákona a § 127 zákona č. 50/1976 Zb. o územnom plánovaní a stavebnom poriadku v znení neskorších predpisov oznámiť každý archeologický nález Krajskému pamiatkovému úradu Prešov a urobiť nevyhnutné opatrenia , aby sa nález nepoškodil alebo nezničil .

Požiadavky vyplývajúce z chránených území , ochranných pásiem alebo ich blízkosti :

Navrhovateľ je povinný rešpektovať existujúce podzemné vedenia a zariadenia inžinierskych sietí a ich ochranné pásma , pri ktorých dôjde do styku so stavbou a jej technickou vybavenosťou. K stavebnému konaniu realizovať preverenie inžinierskych sietí idúcich staveniskom a v jeho okolí.

Rozhodnutie o námietkach účastníkov konania :

Účastníkmi konania neboli vznesené pripomienky voči vydaniu územného rozhodnutia .

Navrhovateľ je povinný :

- Pred začiatkom stavebných prác obstaráť od príslušného špeciálneho stavebného úradu stavebné povolenie podľa stavebného zákona.
- Príslušnému stavebnému úradu so žiadosťou o stavebné povolenie predložiť projektovú dokumentáciu stavby aj so zapracovanými podmienkami územného rozhodnutia . Projektová dokumentácia k žiadosti o stavebné povolenie bude vypracovaná v súlade s § 9 vyhlášky MŽP SR č. 453/2002 Z. z. , ktorou sa vykonávajú niektoré ustanovenia stavebného zákona .
- Stavebník k žiadosti o stavebné povolenie doloží záväzne stanoviská vlastníkov sietí a zariadení technického vybavenia územia nachádzajúcich sa v dotknutom území .
- Stavebník k žiadosti o stavebné povolenie doloží doklad preukazujúci vlastnícke alebo iné právo k pozemku podľa § 139 ods. (1) stavebného zákona , ktoré ho oprávňuje zriadiť na ňom stavbu . (doklad v registri katastra KN-C).

Odôvodnenie:

Dňa 21.06.2019 podala Obec Vít'az so sídlom Vít'az 111 , IČO : 00327981 návrh na vydanie územného rozhodnutia o umiestnení stavby,, chodník smer MŠ – Kluknava v obci Vít'az , na pozemku KN-C parc.890/1 (KN-E 807) v katastrálnom území Vít'az .

Začatie konania bolo oznámené všetkým účastníkom konania a dotknutým orgánom oznámením zo dňa 05.08.2019 vedeným pod č. SOÚ 127/2019-OcÚ 403/2019-oz a na deň 27.08.2019 boli zvolané konania na prerokovanie návrhu. Z dôvodu , že sa jedná o líniovú stavbu , účastníkom konania bolo oznámenie o začatí konania v súlade s § 36 ods. (4) stavebného zákona doručované verejnou vyhláškou, ktorá bola zverejnená na úradnej tabuli správneho orgánu ako aj na úradnej tabuli obce Vít'az a na elektronických úradných tabuliach obcí Široké a Vít'az.

Zároveň stavebný úrad upovedomil účastníkov konania a dotknuté orgány, že svoje námietky a pripomienky môžu uplatniť najneskôr pri tomto konaní, inak sa k nim nebude prihliadať.

Pri ústnom konaní boli prítomní oboznámení s projektovou dokumentáciou stavby a boli prerokované všetky doklady , stanoviska a vyjadrenia, ktoré boli v územnom konaní doložené.

V rámci ústneho pojednávania spojeného s miestnym zisťovaním nikto z účastníkov konania neuplatnil námietky k predloženému návrhu umiestnenia stavby.

Navrhovateľ doložil primerane povahy stavby, všetky potrebné doklady v súlade s ust. § 3 vyhlášky MŽP SR č. 453/2000 Z. z. ktorou sa vykonávajú niektoré ustanovenia stavebného zákona.

K návrhu na vydanie územného rozhodnutia boli doložené situačné výkresy umiestnenia stavby spracované na podklade kópii z katastrálnych máp a vyžiadané doklady, stanoviska dotknutých orgánov: stanovisko Okresného úradu Prešov, odboru CDaPK, KPU v Prešove a SÚC PSK. V stanoviskách súhlasili s vydaním územného rozhodnutia o umiestnení stavby. Podmienky zo stanovísk boli zapracované v podmienkach pre umiestnenie stavby.

Obec Široké, určený stavebný úrad podľa § 119 ods.(3) v spojení s 117 ods. (1) stavebného zákona posúdil návrh podľa § 37 a § 38 stavebného zákona, zosúladil záväzné stanoviská uplatnené dotknutými orgánmi a posúdil námietky a vyjadrenia účastníkov konania, ktoré boli doručené v priebehu celého konania. Projektová dokumentácia navrhovanej stavby vyhovuje všeobecným technickým požiadavkám na výstavbu podľa ustanovení vyhlášky č. 532/2002 Z. z., ktorou sa ustanovujú podrobnosti o všeobecných technických požiadavkách na výstavbu a na stavby užívané osobami s obmedzenou schopnosťou pohybu a orientácie. Z dôvodu, že stavebník má vlastnícke právo k pozemku, na ktorom sa stavba umiestňuje iba v registri KN-E, zaviazal navrhovateľa k žiadosti o stavebné povolenie doložiť doklad preukazujúci vlastnícke alebo iné právo k pozemku podľa § 139 ods. (1) stavebného zákona, ktoré ho oprávňuje zriadiť na ňom stavbu. (doklad v registri katastra KN-C).

Stavebný úrad na základe výsledku prerokovania návrhu, vyhodnotení stanovísk a vyjadrení dotknutých orgánov a rozhodnutí o námietkach účastníka konania zistil, že navrhovaná stavba a jej umiestnenie nie je v rozpore s územným plánom obce Vít'az, zodpovedá hľadiskám starostlivosti o životné prostredie, resp. týmto hľadiskám neodporuje, neohrozuje životné prostredie, verejné záujmy a právom chránené záujmy účastníkov konania. Stavebný úrad v priebehu konania nezistil dôvody, ktoré by bránili vydaniu územného rozhodnutia pre predmetnú stavbu.

Na základe výsledkov konania vyhovel návrhu vo veci vydania územného rozhodnutia predmetnej stavby a rozhodol tak ako je uvedené vo výrokovej časti rozhodnutia.

Toto územné rozhodnutie v súlade s § 4 ods. 1) písm. a) zákona NR SR č. 145/1995 Zb. o správnych poplatkoch od správneho poplatku oslobodené.

Upozornenie :

Toto rozhodnutie podľa § 40 ods. 1 stavebného zákona v znení neskorších predpisov platí tri roky odo dňa nadobudnutia právoplatnosti. Nestratí však platnosť, ak v tejto lehote bude podaná žiadosť o stavebné povolenie stavby umiestnenej týmto rozhodnutím. Podľa § 40 ods. 4 stavebného zákona je územné rozhodnutie záväzné aj pre právnych nástupcov navrhovateľa a ostatných účastníkov konania.

Poučenie o odvolaní :

Podľa § 53 zákona č. 71/ 1967 Zb. o správnom konaní proti tomuto rozhodnutiu sa možno odvolať. Odvolanie podľa § 54 o správnom konaní sa podáva v lehote do 15 dní odo dňa oznámenia rozhodnutia na Obec Široké, Široké 118, 082 37 Široké. O odvolaní rozhodne Okresný úrad Prešov, odbor výstavby a bytovej politiky, Nám. mieru 3, 080 01 Prešov.

Rozhodnutie po vyčerpaní všetkých opravných prostriedkov je preskúmateľné súdom.



Ing. Stanislav Bartoš
starosta obce

Doručí sa :

Účastníkom konania:

1. navrhovateľ – Obec Vít'az, Vít'az 111, 082 38 Vít'az
2. Ostatným účastníkom konania, vlastníkom pozemkov dotknutých umiestnením stavby – verejnou vyhláškou

Dotknutým orgánom:

3. Regionálny úrad verejného zdravotníctva v Prešove, Hollého 5, 080 01 Prešov
4. Krajský pamiatkový úrad Prešov, Hlavná 93, 080 01 Prešov
5. Okresné riaditeľstvo hasičského a záchranného zboru v Prešove, Požiarnická 1, 080 01 Prešov

6. Okresný úrad Prešov, odbor starostlivosti o ŽP, odd. ochrany prírody a vybraných zložiek
ŽP (štátna správa ochrany prírody a krajiny), Námestie mieru 3 , 080 01 Prešov
7. Okresný úrad Prešov , Odbor CD a PK , Námestie mieru 3 , 080 01 Prešov
8. Správa a údržba ciest PSK , Jesenná 14 , 080 05 Prešov
9. Slovak Telecom , a. s. , Bajkalská 28 , 817 62 Bratislava
10. Orange Slovensko , a. s. Prievozská 6/A , 821 09 Bratislava
11. Východoslovenská distribučná, a.s., Mlynská 31, Košice
12. SPP-distribúcia , Mlynské nivy 44/b , 825 11 Bratislava
13. Obec Široké- vz. starostom
14. SOÚ Široké

Úradný záznam :

Toto rozhodnutie zo dňa 02.09.2019 , č. SOÚ 127/1/2019 – OcÚ 403/2019-ÚR má povahu verejnej vyhlášky podľa § 42 ods. 2 zákona č. 50/1976 Zb. v znení noviel / stavebný zákon / a § 26 zákona č. 71/1967 Zb. o správnom konaní v znení noviel a je zverejnené na úradnej tabuli správneho orgánu – Obce Široké ako aj na úradnej tabuli obce Vítaz a na elektronickej úradnej tabuli (spôsob v mieste obvyklý) po dobu 15 dní . Posledný deň tejto lehoty je dňom doručenia rozhodnutia . Prílohou vyhlášky sú aj overené situačné výkresy stavby.

Zverejnené dňa : 4.9.2019
Pečiatka a podpis

Zvesené dňa :
Pečiatka a podpis

OBEC VÍTAZ
Obecný úrad
082 38 VÍTAZ

tz. 4

III/3420 Kluknava

Široké - státní cesta - Krompachy

km 4.074
III/3420

OPRAVA VYTOČKY
OPĚVNĚNÍM SVÁHU
0,000

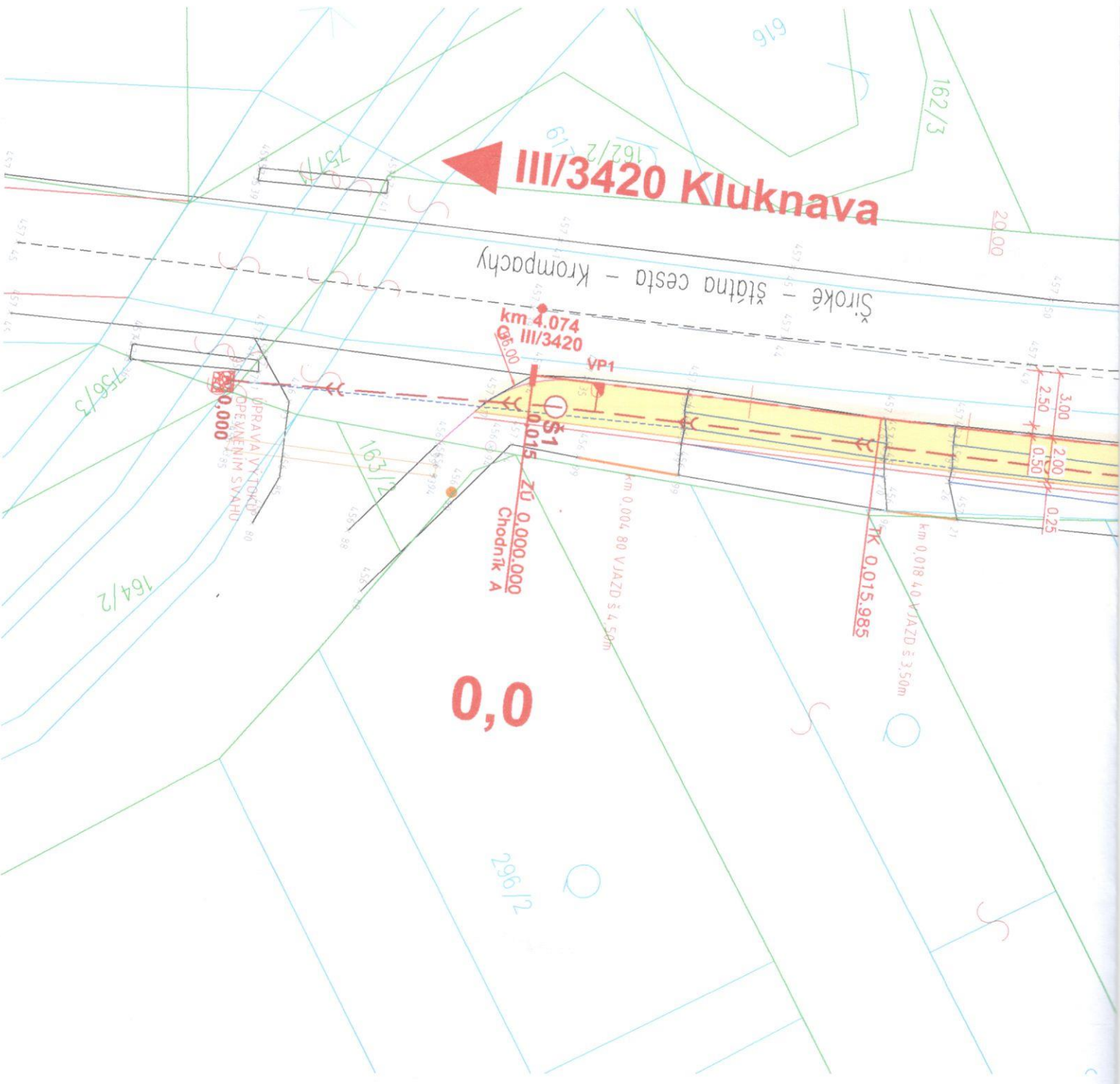
ZU 0,000,000
Chodník A

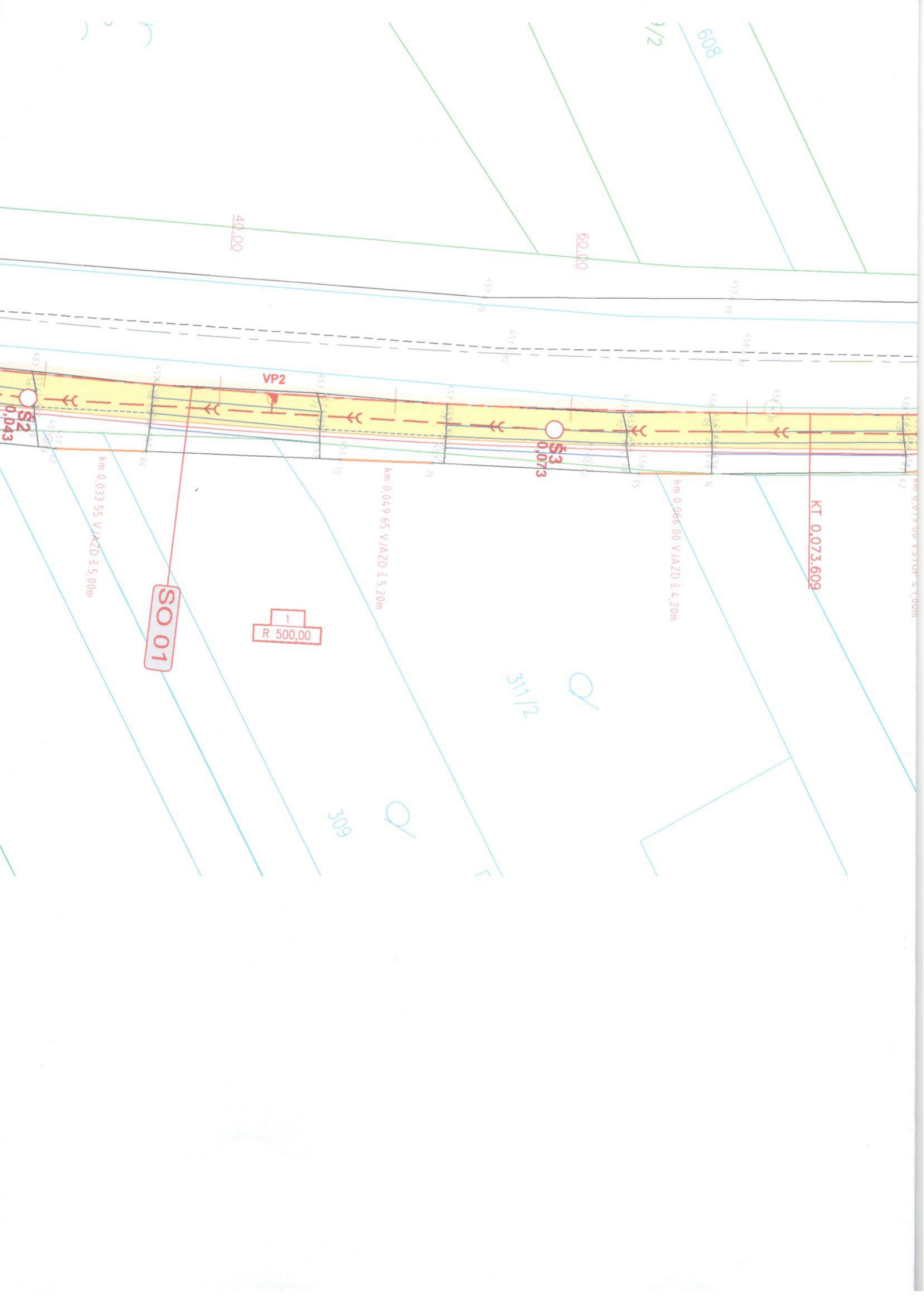
0,0

TK 0,015,985
km 0,018 4,0 VJAZD š 3,50m

km 0,004 8,0 VJAZD š 4,50m

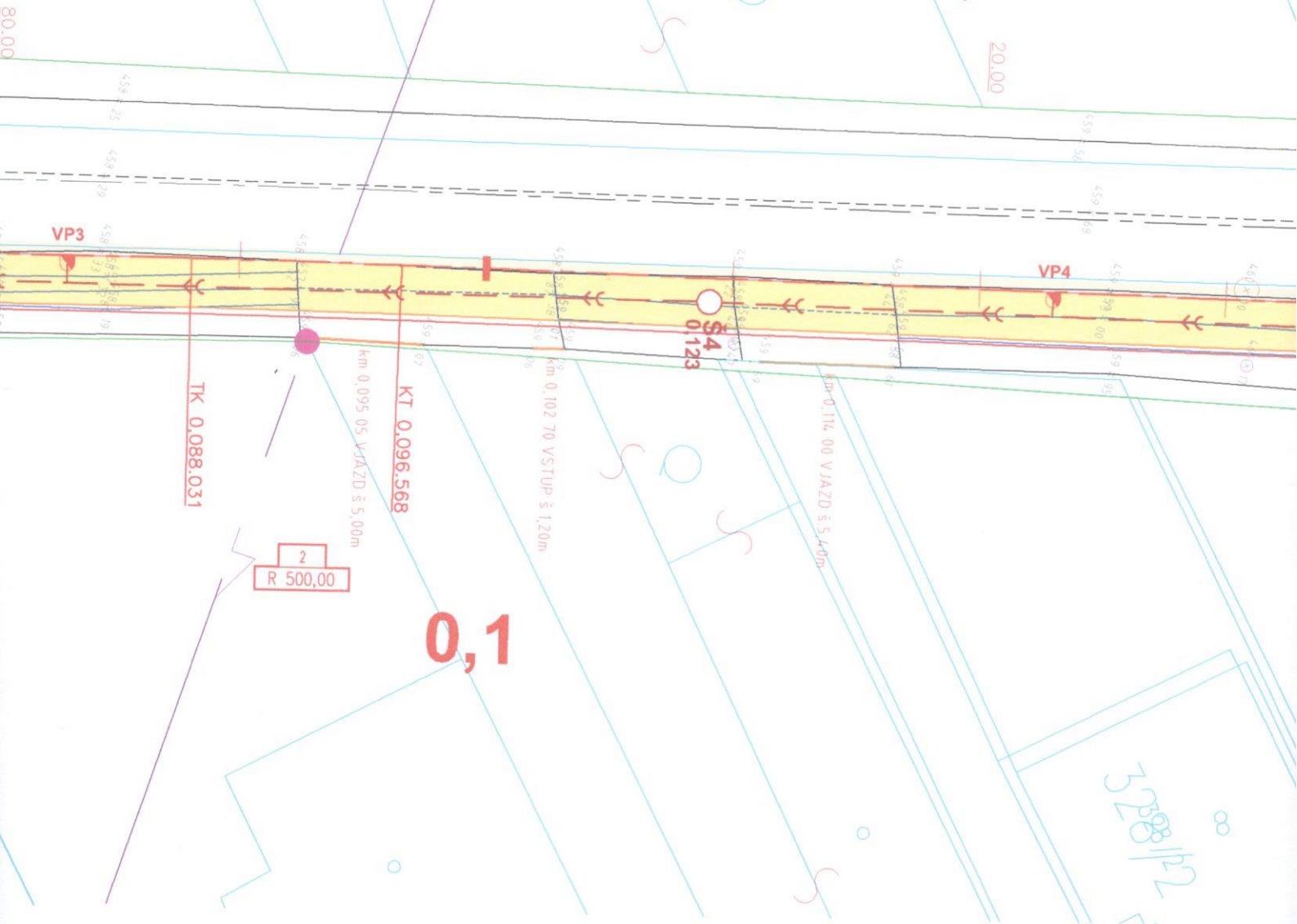
3,00
2,50
2,00
0,50
0,25





Chodník A dl.590,00m, š. 2,0m



ODVODŇOVACIE POTRUBIE: DN 400, PVC, SN 8, DL.600,00m



LEGENDA

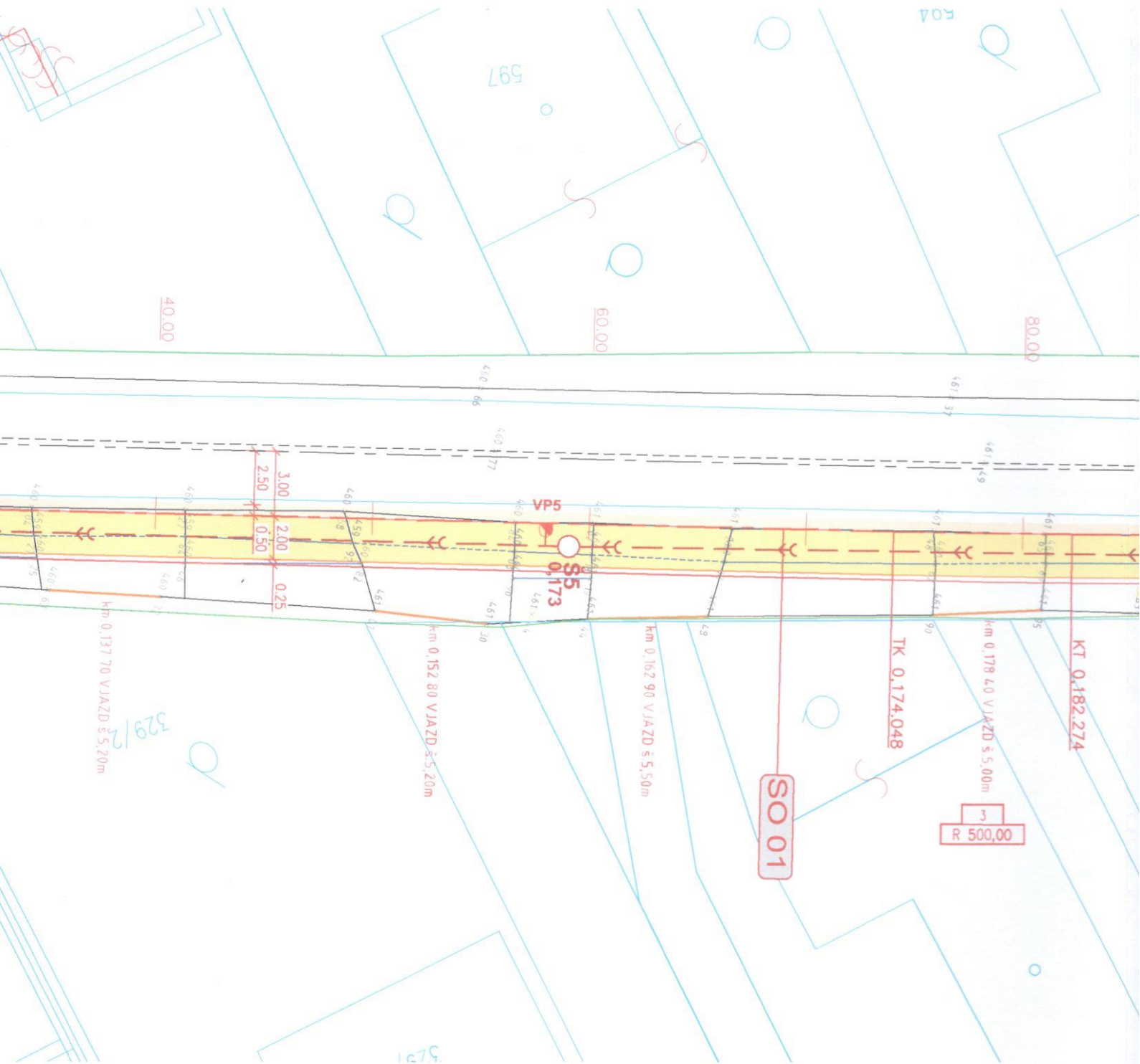
-  CHODNÍK – KRYT ZÁMKOVÁ DLAŽBA
-  VOZOVKA – ASFALTOVA KONŠTRUKCIA
-  CESTNY BETONOVÝ OBRUBNÍK
-  PARKOVÝ OBRUBNÍK
-  KATASTRÁLNA MAPA
-  OSVETLOVACÍ STOŽIAR PRIECHODU PRE CHODCOV

LEGENDA NOVÝCH INŽ. SIETÍ

-  OSVETLENIE PRIECHODU PRE CHODCOV /SO 02/
-  ODVODŇOVACIE POTRUBIE DN 400, PVC, SN 8 /SO 01/

OCHRANNÉ PÁSMA

| | |
|---------------------------------------------|-------|
| CESTA I. TRIEDY | 50 m |
| CESTA II. TRIEDY | 25 m |
| CESTA III. TRIEDY | 20 m |
| PODZEMNÉ OZNAMOVACIE VEDENIE | 1,5 m |
| NADZEMNÉ OZNAMOVACIE VEDENIE | 2,0 m |
| VODOVODNÉ A KANALIZAČNÉ POTRUBIE—DO DN500mm | 1,5 m |
| —NAD DN500mm | 2,5 m |
| PODZEMNÉ ELEKTRICKÉ VEDENIE DO 110kV | 1 m |
| VZDUŠNÉ NN VEDENIE | 1 m |
| NÍZKOTLAKOVÉ A STREDNOTLAKOVÉ PLYNOVODY | 1 m |
| V ZASTAVANOM ÚZEMÍ | |



Zoznam objektov:

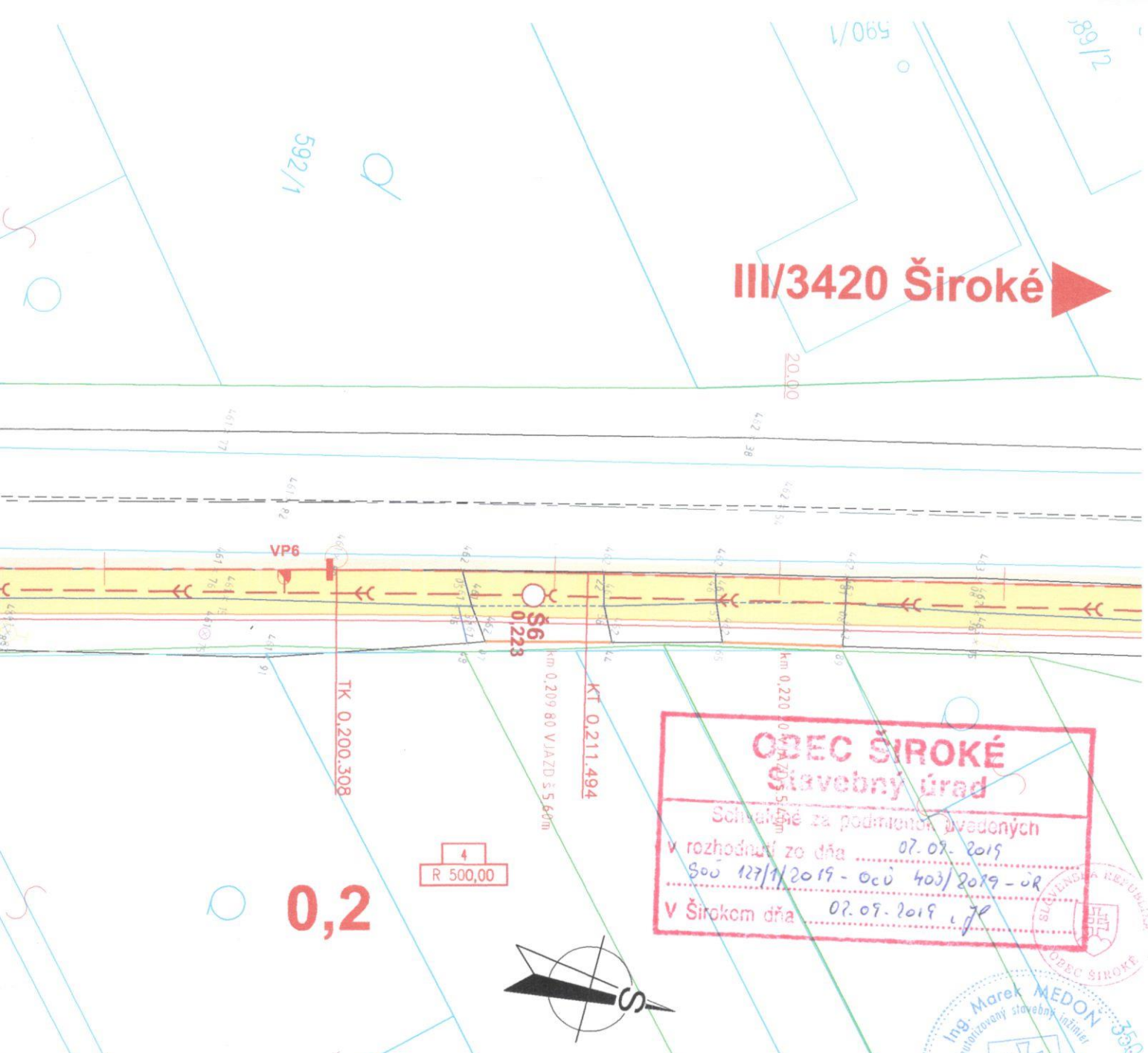
SO 01 - Chodník A

SO 02 - Osvetlenie priechodu pre chodcov – Chodník A

Klad listov:



III/3420 Široké 




OBEC ŠIROKÉ
Stavebný úrad
 Schvádené za podmienok uvedených
 v rozhodnutí zo dňa 07.07.2019
 Soú 127/1/2019 - Ocú 403/2019 - ÚR
 V Širokom dňa 07.07.2019 *l.j.f.*

Ing. Marek MEDOŇ 350
 autorizovaný stavebný inžinier
 5733 * 12
 Konstrukcie inžinierskych stavieb
medon

UPOZORNENIE :

PRED ZAHÁJENÍM VÝKOPOVÝCH PRÁČ JE DODÁVATEĽ POVINNÝ ZABEZPEČIŤ VYTÝČENIE JEDNOTLIVÝCH
 PODZEMNÝCH SIETÍ ABY NEDOŠLO K ICH PRÍPADNÉMU POŠKODENIU !!!
 SIETE NIE SÚ VO VÝKRESE ZNAČENÉ! V PRÍPADE KOLÍZIE S JEDNOTLIVÝMI PODZEMNÝMI SIETAMI
 TECHNICKÉ RIEŠENIE KONZULTOVAŤ S JEDNOTLIVÝMI SPRÁVCAMI A PROJEKTANTOM !!!
 V OCHRANÝCH PÁSMACH PODZEMNÝCH SIETÍ VYKONÁVAŤ VÝKOP RUČNE!!!

SÚR. SYSTÉM : S-JTSK
VÝŠK. SYSTÉM: Bpv

| | | | | |
|-----------------------------|---------------------------------------------|-----------------------------|--------------------------------------------------------------------------------------------------------------------------------------------------------|------------------------------------------------------------------------------------------------------|
| ZODPOVEDNÝ PROJEKTANT : | VYPRACOVAL : | KONTROLOVAL : | Ing. Marek MEDOŇ projektovanie dopravných stavieb Alexandra Matusku 6414/12, 080 01 Prešov mobil: 0907 507 338, e-mail: marek.medon@gmail.com | |
| ING.M.MEDOŇ <i>medon</i> | ING.M.MEDOŇ <i>medon</i> | ING.M.MEDOŇ <i>medon</i> | DÁTUM : | 06/2019 |
| KRAJ : | Prešovský | INVESTOR : | Obec Víťaz, Obecný úrad Víťaz, Víťaz 111, 082 38 Víťaz | |
| STAVBA : | Chodník smer MŠ - Kluknava, v obci Víťaz | FORMÁT : | 5xA4 | |
| OBSAH : | Situácia č.1 | MIERKA : | 1:250 | |
| | | Č.PRÍLOHY : | 3.1 | Č.SÚPRAVY :  |

589/2

584/3

III/3420 Kluknava

40.00

60.00

VP7

VP8

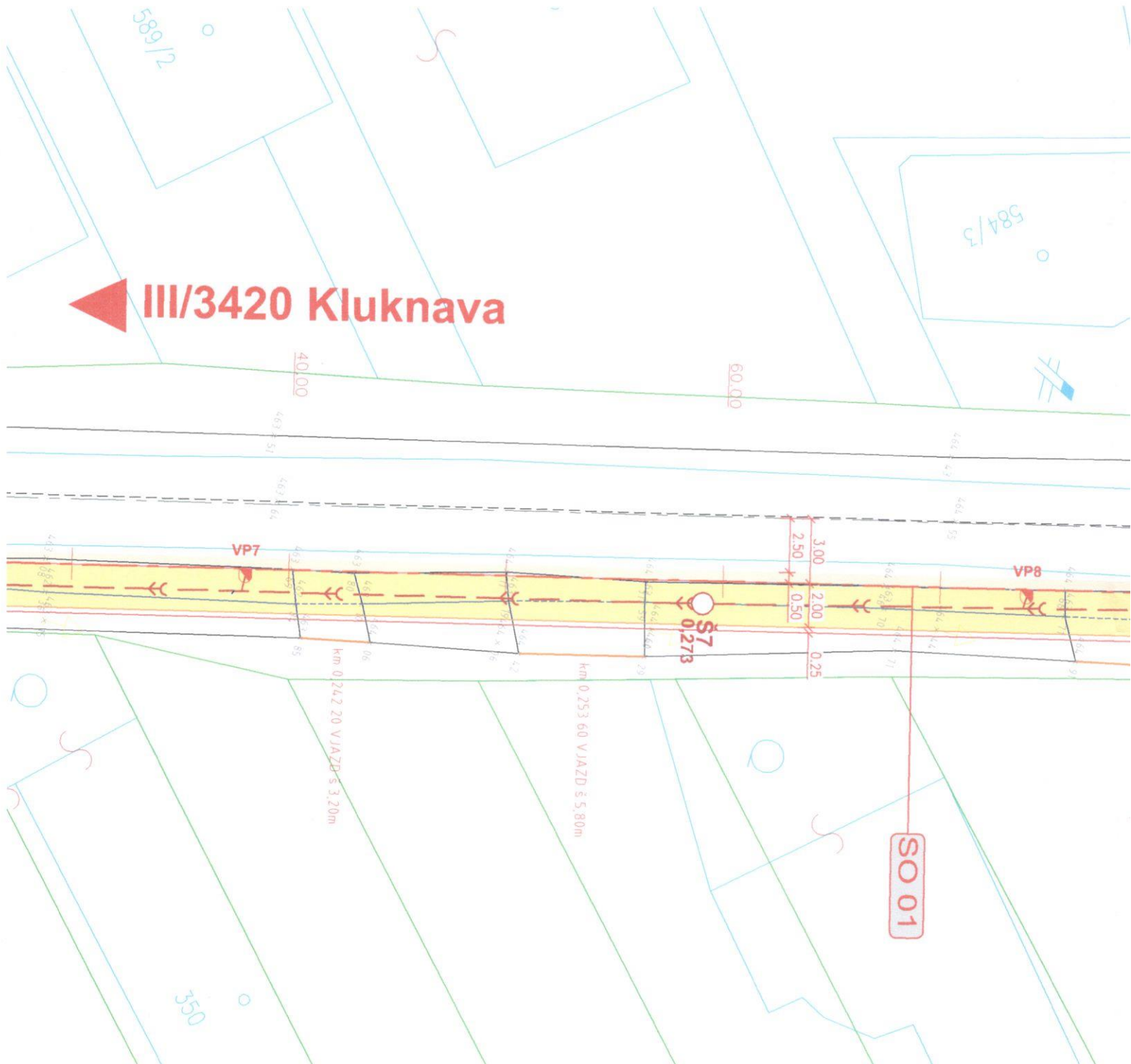
0,273

km 0,242 20 VJAZD s 3,20m

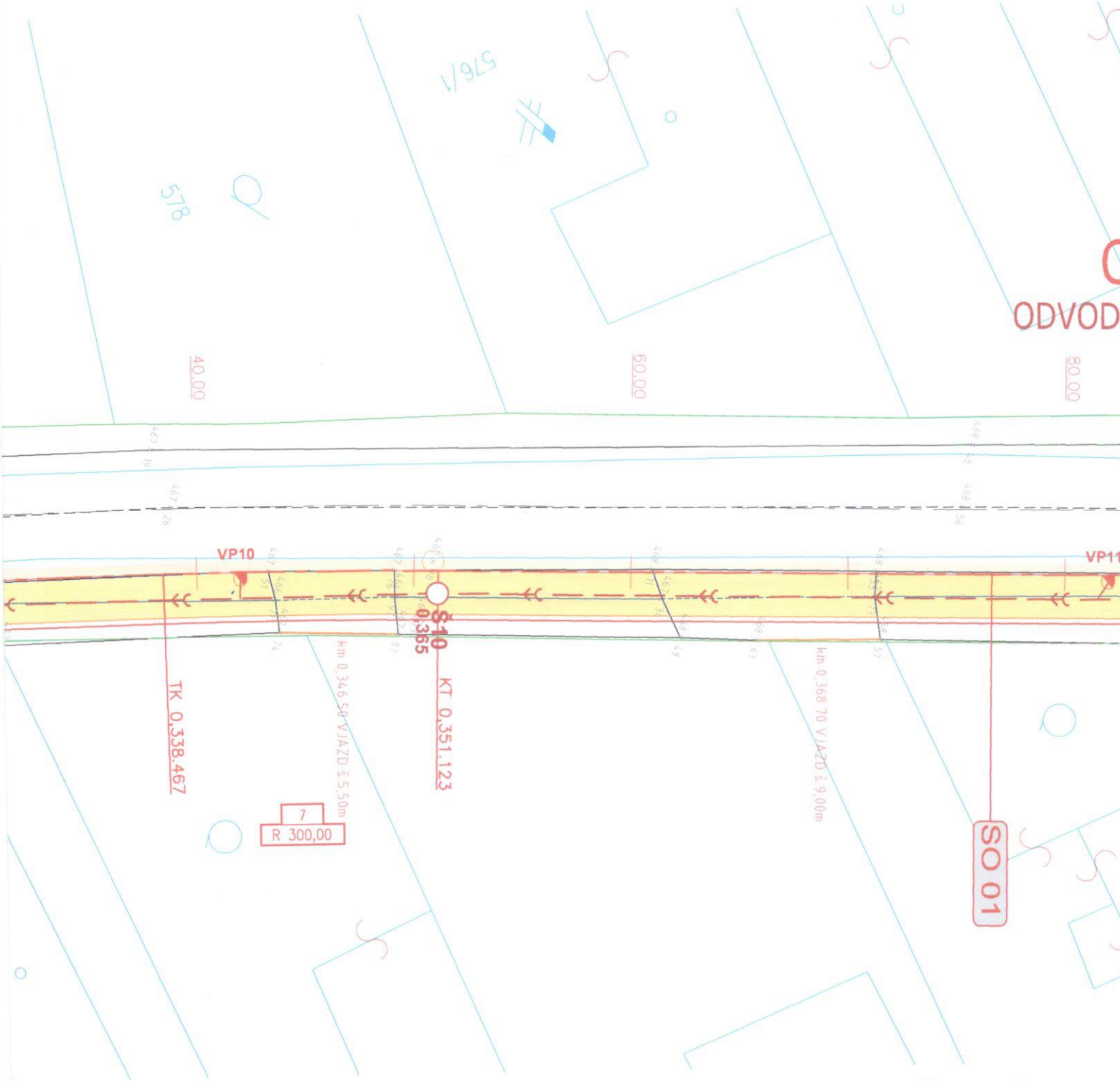
km 0,253 60 VJAZD s 5,80m

SO 01

350









LEGENDA

-  CHODNÍK - KRYT ZÁMKOVÁ DLAŽBA
-  VOZOVKA - ASFALTOVA KONŠTRUKCIA
-  CESTNY BETONOVÝ OBRUBNÍK
-  PARKOVÝ OBRUBNÍK
-  KATASTRÁLNA MAPA
-  OSVETLOVACÍ STOŽIAR PRIECHODU PRE CHODCOV

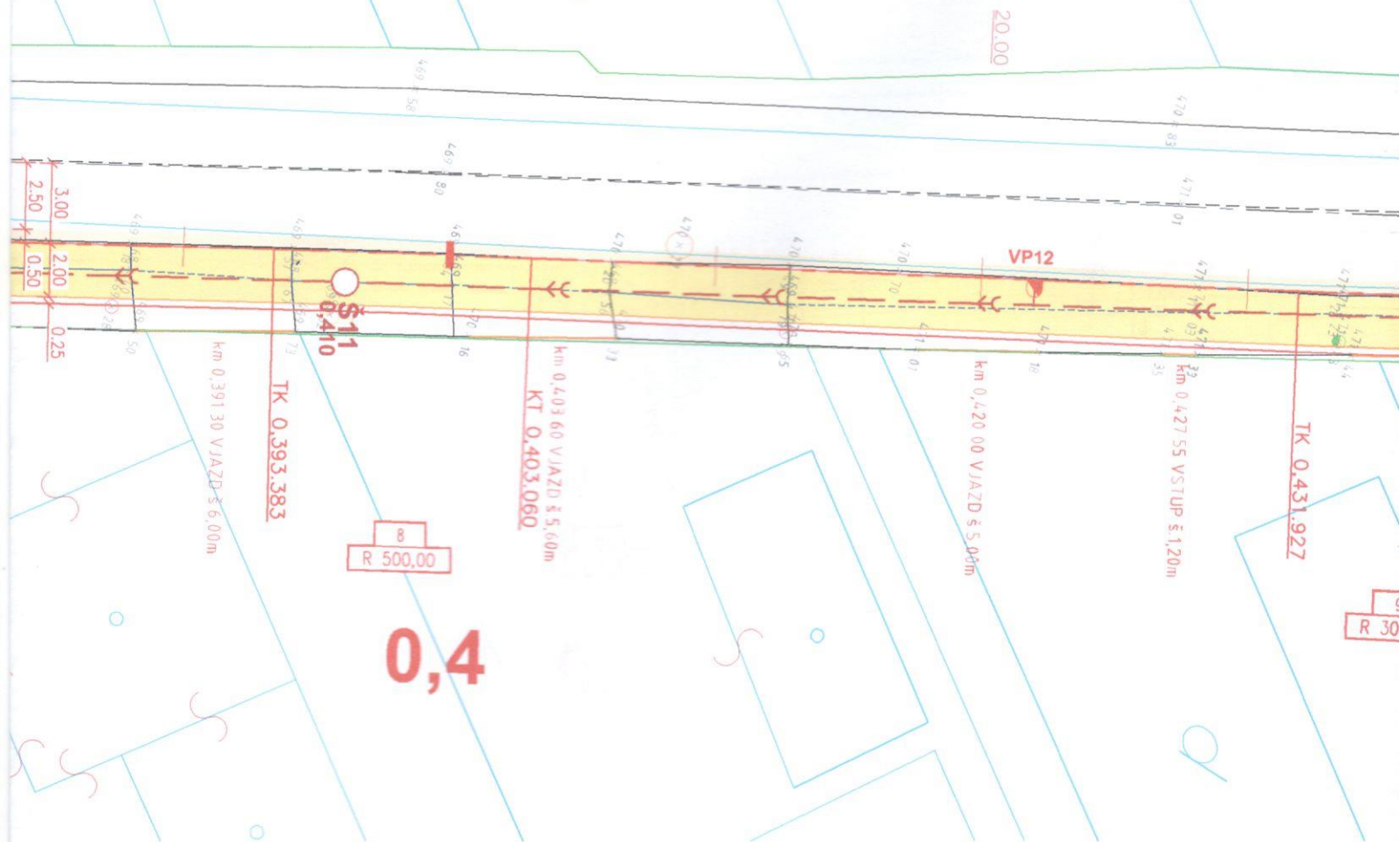
LEGENDA NOVÝCH INŽ. SIETÍ

-  OSVETLENIE PRIECHODU PRE CHODCOV /SO 02/
-  ODVODŇOVACIE POTRUBIE DN 400 PVC, SN 8 /SO 01/

OCHRANNÉ PÁSMA

| | |
|------------------------------------------------------------|-------|
| CESTA I. TRIEDY | 50 m |
| CESTA II. TRIEDY | 25 m |
| CESTA III. TRIEDY | 20 m |
| PODZEMNÉ OZNAMOVACIE VEDENIE | 1,5 m |
| NADZEMNÉ OZNAMOVACIE VEDENIE | 2,0 m |
| VODOVODNÉ A KANALIZAČNÉ POTRUBIE - DO DN500mm | 1,5 m |
| - NAD DN500mm | 2,5 m |
| PODZEMNÉ ELEKTRICKÉ VEDENIE DO 110KV | 1 m |
| VZDUŠNÉ NN VEDENIE | 1 m |
| NÍZKOTLAKOVÉ A STREDNOTLAKOVÉ PLYNOVODY V ZASTAVANOM ÚZEMÍ | 1 m |

chodník A dl.590,00m, š. 2,0m
OSVETOVACIE POTRUBIE: DN 400, PVC, SN 8, DL.600,00m



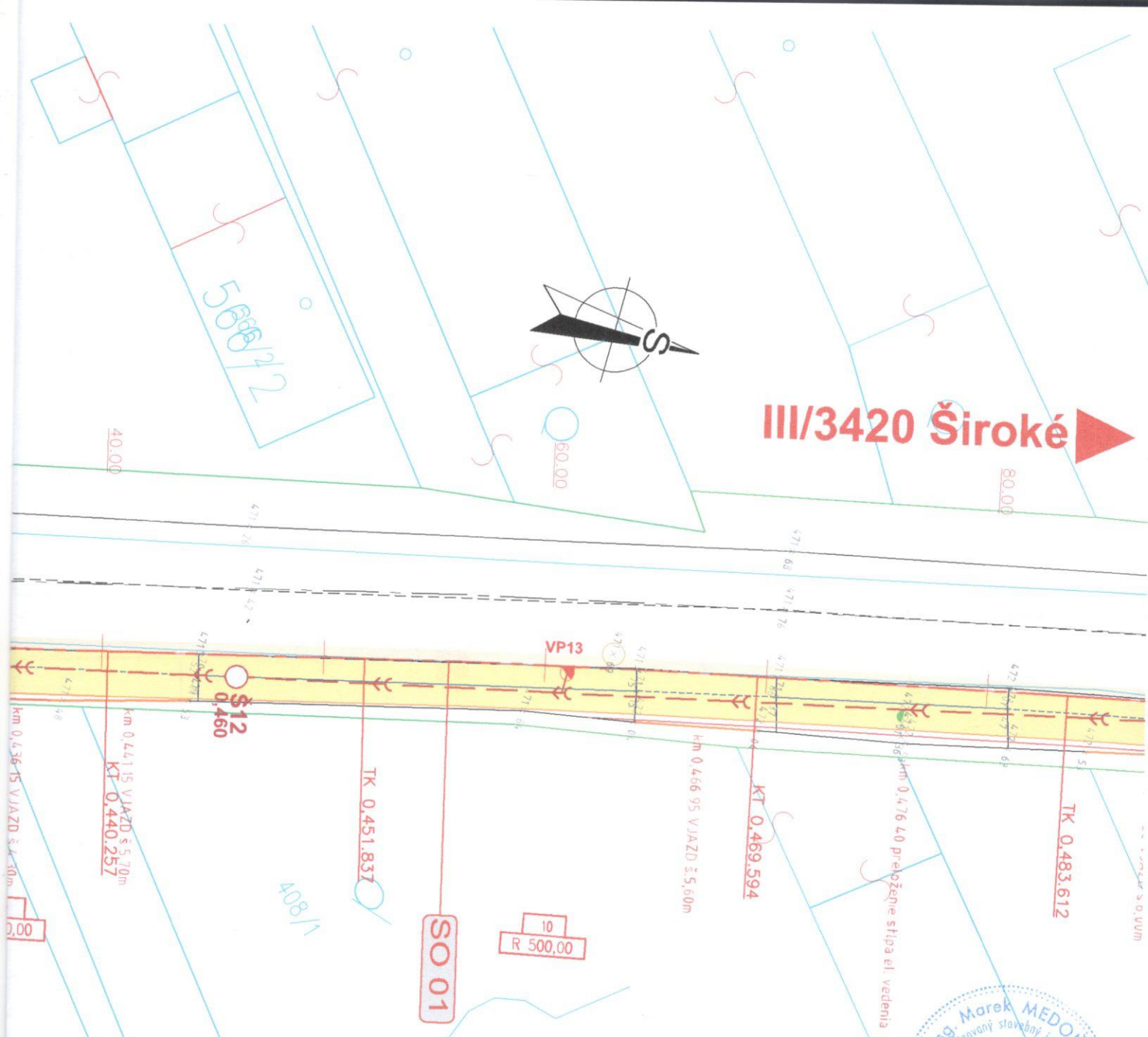
Zoznam objektov:

- SO 01 - Chodník A
- SO 02 - Osvetlenie priechodu pre chodcov – Chodník A

Klad listov:



OS
S
 Schválené
 v rozhodnutí z
 Sou 127/1/1
 V Širokom dňa



UPOZORNENIE :

PRED ZAHÁJENÍM VÝKOPOVÝCH PRÁČ JE DODÁVATEL POVINNÝ ZABEZPEČIŤ VYTÝČENIE JEDNOTLIVÝCH PODZEMNÝCH SIETÍ ABY NEDOŠLO K ICH PRÍPADNÉMU POŠKODENIU !!!
 SIETE NIE SÚ VO VÝKRESE ZNAČENÉ! V PRÍPADE KOLÍZIE S JEDNOTLIVÝMI PODZEMNÝMI SIETAMI TECHNICKÉ RIEŠENIE KONZULTOVAŤ S JEDNOTLIVÝMI SPRÁVCAMI A PROJEKTANTOM !!!
 V OCHRANÝCH PÁSMACH PODZEMNÝCH SIETÍ VYKONÁVAŤ VÝKOP RUČNE!!!

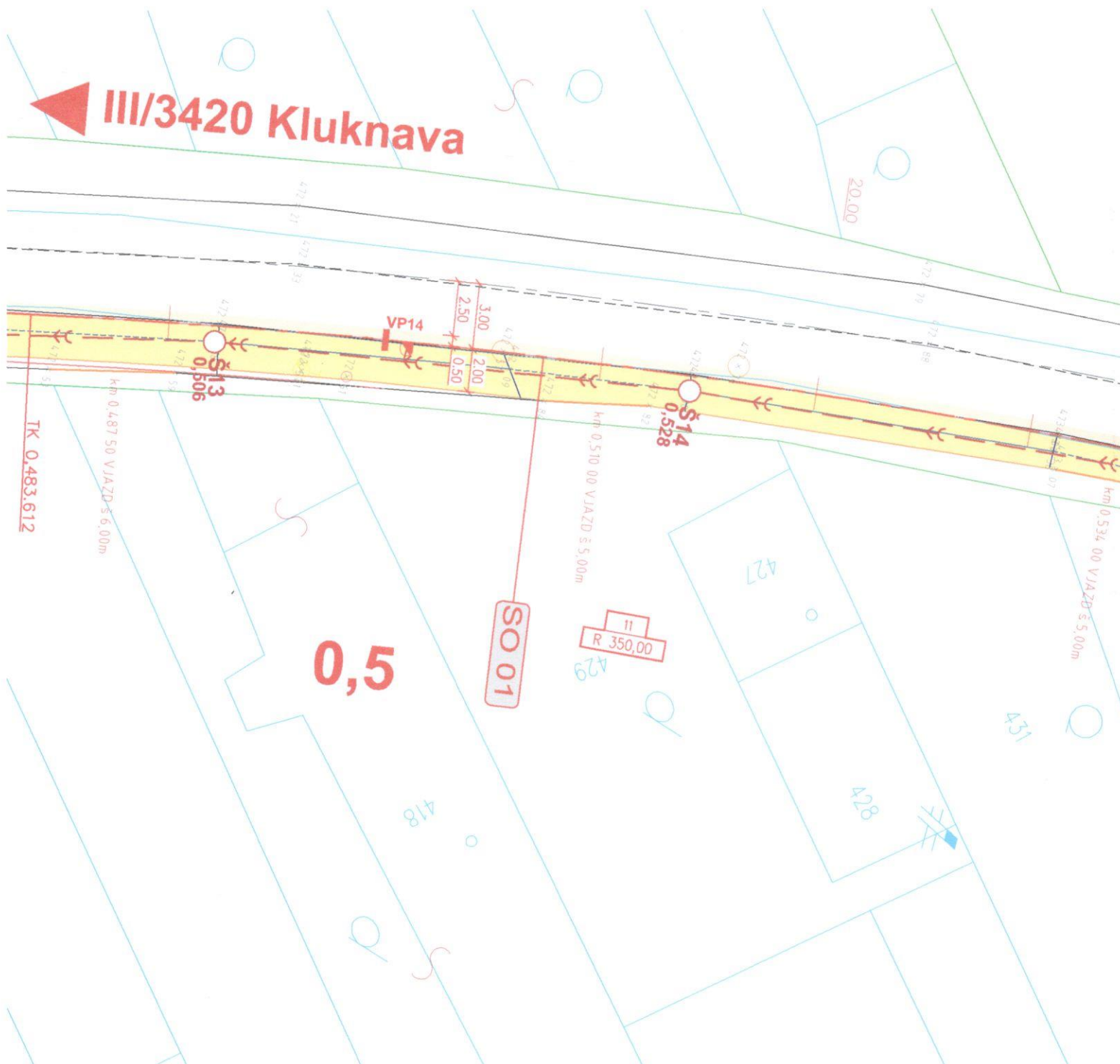
SÚR. SYSTÉM : S-JTSK
VÝŠK. SYSTÉM: Bpv



OBEC ŠIROKÉ
stavebný úrad
 schválené za podmienok uvedených
 dňa 02.09.2019
 2019 - Ocú 403/2019 - ÚR
 02.09.2019

| | | | | |
|-------------------------|--------------------------------------------------------|---------------|--------------------------------------------------------------------------------------------------------------------------------------------------------|-------------|
| ZODPOVEDNÝ PROJEKTANT : | VYPRACOVAL : | KONTROLOVAL : | Ing. Marek MEDOŇ projektovanie dopravných stavieb Alexandra Matušku 6414/12, 080 01 Prešov mobil: 0907 507 338, e-mail: marek.medon@gmail.com | |
| ING.M.MEDOŇ | ING.M.MEDOŇ | ING.M.MEDOŇ | | |
| <i>Medoň</i> | <i>Medoň</i> | <i>Medoň</i> | | |
| KRAJ : | Prešovský | | DÁTUM : | 06/2019 |
| INVESTOR : | Obec Vítaz, Obecný úrad Vítaz, Vítaz 111, 082 38 Vítaz | | STUPEŇ : | DÚR |
| STAVBA : | Chodník smer MŠ - Kluknava, v obci Vítaz | | FORMÁT : | 5xA4 |
| OBSAH : | Situácia č.2 | | MIERKA : | 1:250 |
| | | | Č.PRÍLOHY : | Č.SÚPRAVY : |
| | | | 3.2 | 1 |



III/3420 Kluknava



LEGENDA

-  CHODNÍK – KRYT ZÁMKOVÁ DLAŽBA
-  VOZOVKA – ASFALTOVA KONŠTRUKCIA
-  CESTNY BETONOVÝ OBRUBNÍK
-  PARKOVÝ OBRUBNÍK
-  KATASTRÁLNA MAPA
-  OSVETLOVACÍ STOŽIAR PRIECHODU PRE CHODCOV

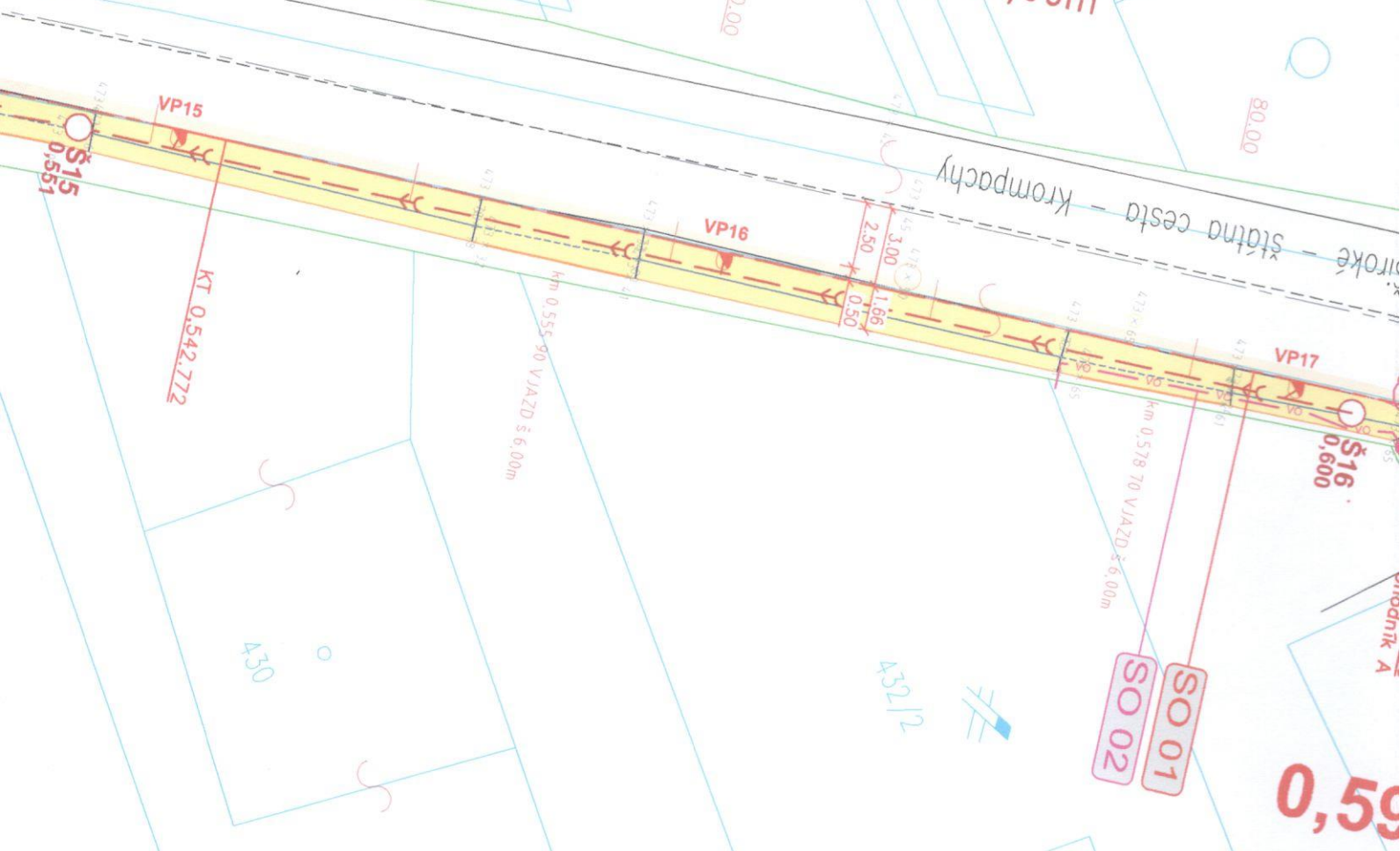
LEGENDA NOVÝCH INŽ. SIETÍ

-  OSVETLENIE PRIECHODU PRE CHODCOV /SO 02/
-  ODVODŇOVACIE POTRUBIE DN 400, PVC, SN 8 /SO 01/

OCHRANNÉ PÁSMA

| | |
|---------------------------------------------|-------|
| CESTA I. TRIEDY | 50 m |
| CESTA II. TRIEDY | 25 m |
| CESTA III. TRIEDY | 20 m |
| PODZEMNÉ OZNAMOVACIE VEDENIE | 1,5 m |
| NADZEMNÉ OZNAMOVACIE VEDENIE | 2,0 m |
| VODOVODNÉ A KANALIZAČNÉ POTRUBIE-DO DN500mm | 1,5 m |
| -NAD DN500mm | 2,5 m |
| PODZEMNÉ ELEKTRICKÉ VEDENIE DO 110kV | 1 m |
| VZDUŠNÉ NN VEDENIE | 1 m |
| NÍZKOTLAKOVÉ A STREDNOTLAKOVÉ PLYNOVODY | 1 m |
| V ZASTAVANOM ÚZEMÍ | |


Chodník A dl. 590,00m, š. 2,0m
ODVODŇOVACIE POTRUBIE: DN 400, PVC, SN 8, DL. 600,00m

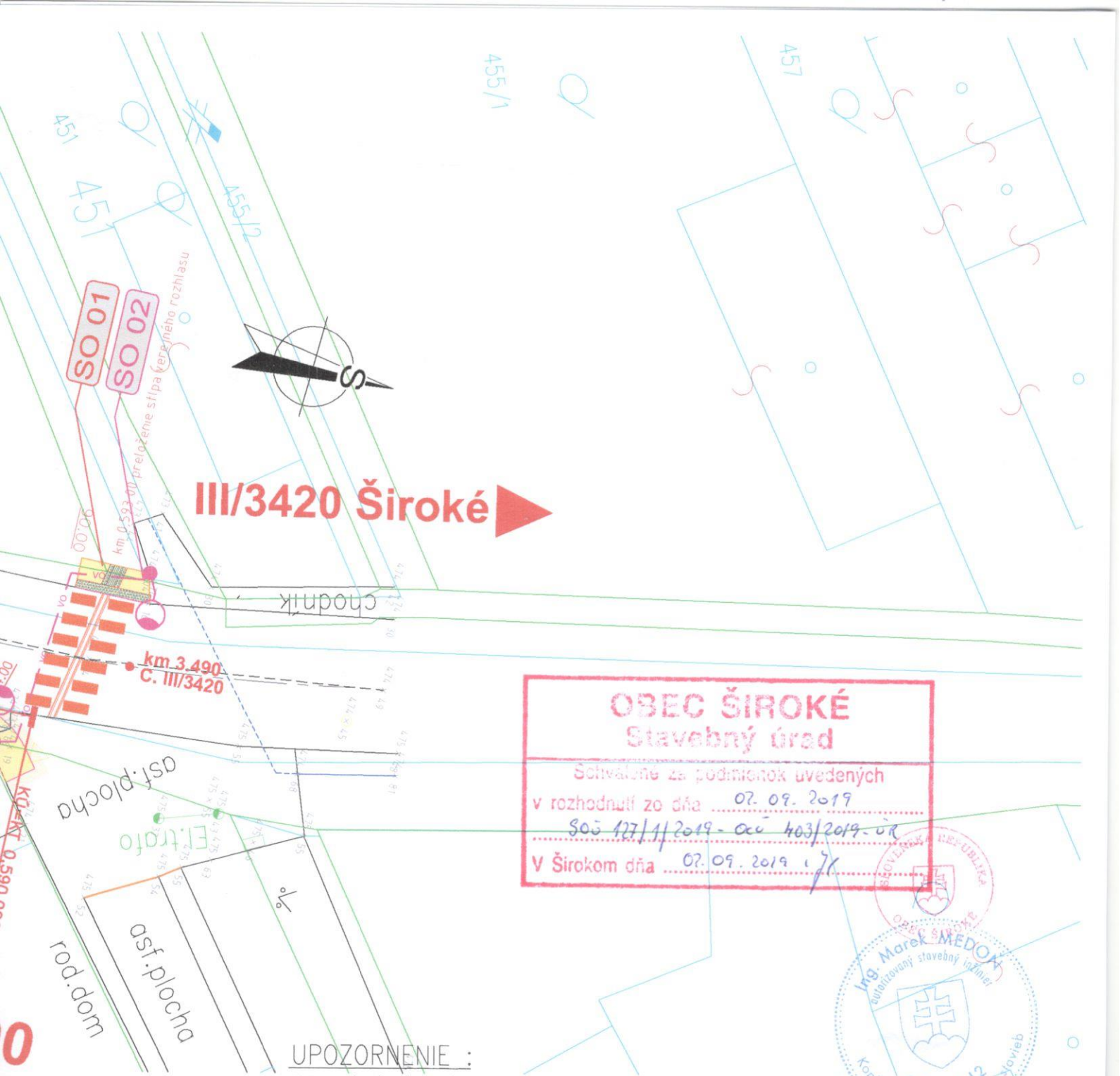


Zoznam objektov:

- SO 01 - Chodník A
- SO 02 - Osvetlenie priechodu pre chodcov – Chodník A

Klad listov:





III/3420 Široké

OBEC ŠIROKÉ
Stavebný úrad
 Schvátené za podmienok uvedených
 v rozhodnutí zo dňa 07.09.2019
 SOŠ 127/1/2019 - ocu 403/2019-07
 V Širokom dňa 07.09.2019

Ing. Marek MEDOŇ
 autorizovaný stavebný inžinier
 Koncepcie inžinierskych stavieb

UPOZORNENIE :

PRED ZAHÁJENÍM VÝKOPOVÝCH PRÁČ JE DODÁVATEĽ POVINNÝ ZABEZPEČIŤ VYTÝČENIE JEDNOTLIVÝCH
 PODZEMNÝCH SIETÍ ABY NEDOŠLO K ICH PRÍPADNÉMU POŠKODENIU !!!
 SIETE NIE SÚ VO VÝKRESE ZNAČENÉ! V PRÍPADE KOLÍZIE S JEDNOTLIVÝMI PODZEMNÝMI SIETAMI
 TECHNICKÉ RIEŠENIE KONZULTOVAŤ S JEDNOTLIVÝMI SPRÁVCAMI A PROJEKTANTOM !!!
 V OCHRANÝCH PÁSMACH PODZEMNÝCH SIETÍ VYKONÁVAŤ VÝKOP RUČNE!!!

SÚR. SYSTÉM : S-JTSK
VÝŠK. SYSTÉM: Bpv

| | | | | |
|-------------------------|--------------------------------------------------------|---------------|---------------------------------------------------------------------------------------------------------------------------------------------------------------|-------------|
| ZODPOVEDNÝ PROJEKTANT : | VYPRACOVAL : | KONTROLOVAL : | Ing. Marek MEDOŇ projektovanie dopravných stavieb Alexandra Matušku 6414/12, 080 01 Prešov mobil: 0907 507 338, e-mail: marek.medon@gmail.com | |
| ING.M.MEDOŇ | ING.M.MEDOŇ | ING.M.MEDOŇ | | |
| | | | | |
| KRAJ : | Prešovský | | DÁTUM : | 06/2019 |
| INVESTOR : | Obec Víťaz, Obecný úrad Víťaz, Víťaz 111, 082 38 Víťaz | | STUPEŇ : | DŮR |
| STAVBA : | Chodník smer MŠ - Kluknava, v obci Víťaz | | FORMÁT : | 3x44 |
| | | | MIERKA : | 1:250 |
| OBSAH : | Situácia č.3 | | Č.PRÍLOHY : | Č.SÚPRAVY : |
| | | | 3.3 | 1 |