



Geometrický plán je podkladom na právne úkony, keď údaje doterajšieho stavu výkazu výmer sú zhodné s údajmi platných výpisov z katastra nehnuteľností

Vyhotovitel <b>Ing. Hana Šagátová- AGROCONS</b> Národná 13, 97401 Banská Bystrica		Kraj <b>Prešovský</b>	Okres <b>Prešov</b>	Obec <b>Víťaz</b>	
ičo: <b>50 952 684</b>		Kat. územie <b>Víťaz</b>	Číslo plánu <b>6/2022</b>	Mapový list č. <b>S.Pod. 3-4/3,4,3-5/1,2</b>	
<b>GEOMETRICKÝ PLÁN</b> <i>Rozdeľovací plán pre projekt pozemkových úprav p.č.1319-1392</i>					
Vyhotovil		Autorizačne overil <b>Ing. Martin Machaj</b>		Úradne overil Meno: <b>Ing. Wera PERÁČIKOVÁ</b>	
Dňa: <b>31.01.2023</b>	Meno: <b>Ing. Martin Machaj</b>	Dňa: <b>31.01.2023</b>	Meno: <b>Ing. Martin Machaj</b>	Dňa: <b>20.03.2023</b>	Číslo: <b>62-1/2023</b>
Nové hranice boli v prírode označené <b>kolíkmi</b>		Náležitosťami a presnosťou zodpovedá predpisom		Úradne overené podľa § 9 zákona NR SR č. 215/1995 Z.z. o geodézii a kartografii	
Záznam podrobného merania (meračský náčrt) č. <b>1152</b>		 Pečiatka a podpis		 Pečiatka a podpis	
Súradnice bodov označených číslami a ostatné meračské údaje sú uložené vo všeobecnej dokumentácii					

# VÝKAZ VÝMER

Doterajší stav					Zmeny					Nový stav					
Číslo			Výmera		Druh pozemku	Diel číslo	k parcele číslo	m <sup>2</sup>	od parcely číslo	m <sup>2</sup>	Číslo parcely	Výmera		Druh pozemku	Vlastník, (iná opráv. osoba) adresa, (sídlo)
PK vložky	parcely											ha	m <sup>2</sup>		
LV	PK	KN	ha	m <sup>2</sup>							ha	m <sup>2</sup>	kód		
<b>Stav podľa schváleného rozdeľovacieho plánu PPÚ a reg. CKN</b>															
1688		889/2		796	záhrada						889/2			zaniká	
1688		889/3		234	zast.pl.						889/3			zaniká	
		923		226	zast.pl.						923			zaniká	
		1031/2		378	zast.pl.						1031/2			zaniká	
274		1032		2498	orná p.						1032			zaniká	
612		1033/7		110	orná p.						1033/7			zaniká	
1381		1033/8		2246	orná p.						1033/8			zaniká	
1381		1033/9		114	zast.pl.						1033/9			zaniká	
1381		1033/10		40	zast.pl.						1033/10			zaniká	
1844		1033/11		3524	orná p.						1033/11			zaniká	
1185		1033/15		1100	orná p.						1033/15			zaniká	
2282		1033/17		1106	orná p.						1033/17			zaniká	
2282		1033/18		90	zast.pl.						1033/18			zaniká	
274		1033/19		1800	orná p.						1033/19			zaniká	
634		1033/20		1889	orná p.						1033/20			zaniká	
2619		1033/21		1470	orná p.						1033/21			zaniká	
2620		1033/22		840	orná p.						1033/22			zaniká	
2407		1033/23		769	orná p.						1033/23			zaniká	
2542		1033/25		3838	orná p.						1033/25			zaniká	
2542		1033/26		144	zast.pl.						1033/26			zaniká	
2596		1033/29		2290	orná p.						1033/29			zaniká	
		1033/30		6065	orná p.						1033/30			zaniká	
		1033/31		6302	orná p.						1033/31			zaniká	
		1033/32		4179	orná p.						1033/32			zaniká	
		1033/33		2114	orná p.						1033/33			zaniká	
		1033/34		2131	orná p.						1033/34			zaniká	
		1033/35		8880	orná p.						1033/35			zaniká	
											1319	361		ost.pl.	podľa RNS
											99				
											1320	6442		ost.pl.	detto
											99				
											1321	842		ost.pl.	detto
											99				
											1322	568		ost.pl.	detto
											99				
											1323	72		ost.pl.	detto
											99				
											1324	105		ost.pl.	detto
											99				
											1325	47		záhrada	detto
											4				
											1326	49		záhrada	detto
											4				
											1327	86		záhrada	detto
											4				
											1328	94		záhrada	detto
											4				
											1329	107		záhrada	detto
											4				
											1330	52		záhrada	detto
											4				

# VÝKAZ VÝMER

Doterajší stav					Zmeny						Nový stav				
Číslo			Výmera		Druh pozemku	Diel číslo	k parcele číslo	m <sup>2</sup>	od parcely číslo	m <sup>2</sup>	Číslo parcely	Výmera		Druh pozemku	Vlastník, (iná opráv. osoba) adresa, (sídlo)
PK vložky	parcely											ha	m <sup>2</sup>	ha	
LV	PK	KN	ha	m <sup>2</sup>								ha	m <sup>2</sup>	kód	
											1331		50	záhrada 4	detto
											1332		74	záhrada 4	detto
											1333		1067	orná p. 1	detto
											1334		707	orná p. 1	detto
											1335		710	orná p. 1	detto
											1336		1957	orná p. 1	detto
											1337		1853	orná p. 1	detto
											1338		40	zast.pl. 17 20	detto
											1339		114	zast.pl. 15 10	detto
											1340		969	orná p. 1	detto
											1341		818	orná p. 1	detto
											1342		1171	orná p. 1	detto
											1343		709	orná p. 1	detto
											1344		1260	orná p. 1	detto
											1345		606	orná p. 1	detto
											1346		1099	orná p. 1	detto
											1347		864	orná p. 1	detto
											1348		611	orná p. 1	detto
											1349		1122	orná p. 1	detto
											1350		1338	orná p. 1	detto
											1351		1125	orná p. 1	detto
											1352		1539	orná p. 1	detto
											1353		144	zast.pl. 26 21	detto
											1354		655	orná p. 1	detto
											1355		743	orná p. 1	detto

# VÝKAZ VÝMER

Doterajší stav					Zmeny					Nový stav					
Číslo			Výmera		Druh pozemku	Diel číslo	k parcele číslo	m <sup>2</sup>	od parcely číslo	m <sup>2</sup>	Číslo parcely	Výmera		Druh pozemku	Vlastník, (iná opráv. osoba) adresa, (sídlo)
PK vložky	parcely											ha	m <sup>2</sup>	ha	
LV	PK	KN													
											1356		144	orná p. 1	detto
											1357		563	orná p. 1	detto
											1358		1106	orná p. 1	detto
											1359		90	zast.pl. 15 10	detto
											1360		937	orná p. 1	detto
											1361		212	orná p. 1	detto
											1362		30	orná p. 1	detto
											1363		162	orná p. 1	detto
											1364		334	orná p. 1	detto
											1365		1824	orná p. 1	detto
											1366		1507	záhrada 4	detto
											1367		812	záhrada 4	detto
											1368		234	zast.pl. 15 10	detto
											1369		1500	orná p. 1	detto
											1370		3	orná p. 1	detto
											1371		482	orná p. 1	detto
											1372		1066	orná p. 1	detto
											1373		708	orná p. 1	detto
											1374		899	orná p. 1	detto
											1375		596	orná p. 1	detto
											1376		1007	orná p. 1	detto
											1377		546	orná p. 1	detto
											1378		591	orná p. 1	detto
											1379		771	orná p. 1	detto
											1380		225	orná p. 1	detto
											1381		832	orná p.	detto

# VÝKAZ VÝMER

Doterajší stav					Zmeny					Nový stav					
Číslo			Výmera		Druh pozemku	Diel číslo	k parcele číslo	m <sup>2</sup>	od parcely číslo	m <sup>2</sup>	Číslo parcely	Výmera		Druh pozemku	Vlastník, (iná opráv. osoba) adresa, (sídlo)
PK vložky	parcely											ha	m <sup>2</sup>		
LV	PK	KN	ha	m <sup>2</sup>							ha	m <sup>2</sup>	kód		
											1382	212	1 orná p.	detto	
											1383	1043	1 orná p.	detto	
											1384	509	1 orná p.	detto	
											1385	508	1 orná p.	detto	
											1386	508	1 orná p.	detto	
											1387	1195	1 orná p.	detto	
											1388	1195	1 orná p.	detto	
											1389	797	1 orná p.	detto	
											1390	797	1 orná p.	detto	
											1391	797	1 orná p.	detto	
											1392	236	1 ost.pl.	detto	
<i>Spolu:</i>			5	5173							5	5148	99		

Poznámka: Doterajší právny stav je uvedený v elaboráte Registra pôvodného stavu.

Poznámka: Register pôvodného stavu je v prílohe k rozdeľovaciemu plánu.

Poznámka: Rozdiel súčtu výmer parciel doterajšieho a nového stavu je spôsobený rozdielom výmer parciel doterajšieho stavu vedených v SPI a SGI KN.

*Legenda: kód spôsobu využívania*

26 - Pozemok, na ktorom je rozostavaná stavba

4 - Pozemok prevažne v zastavanom území obce alebo v záhradkárskej osade, na ktorom sa pestuje zelenina, ovocie, okrasná nízka a vysoká zeleň a iné poľnohospodárske plodiny

99 - Pozemok využívaný podľa druhu pozemku

17 - Pozemok, na ktorom je postavená budova bez označenia súpisným číslom

1 - Pozemok využívaný pre rastlinnú výrobu, na ktorom sa pestujú obilniny, okopaniny, krmoviny, technické plodiny, zelenina a iné poľnohospodárske plodiny alebo pozemok dočasne nevyužívaný pre rastlinnú výrobu

15 - Pozemok, na ktorom je postavená bytová budova označená súpisným číslom

*kód druhu stavby*


20 - Iná budova

21 - Rozostavaná budova

10 - Rodinný dom

SPISOK PODRADE 3-4/3  
SPISOK PODRADE 3-4/1

SPISOK PODRADE 3-4/3  
SPISOK PODRADE 3-4/4



SPISOK PODRADE 3-5/1  
SPISOK PODRADE 3-5/2

SPISOK PODRADE 3-4/4  
SPISOK PODRADE 3-5/2

