






LEGENDA:

- SO-01+02+03  Navrhovaná vrtaná studňa (SO-01)
Oplatenie vrtanej studne (SO-02)
NN prípojka s RE (SO-03)
- SO-04  Navrh.výštinový vodovodný rad D83(SO) z vrtanej studni (SO-04)
- SO-05+07+08  Navrhovaná vodojem (SO-05+05.1 PS)
Oplatenie vodojemu (SO-07)
NN prípojka s RE (SO-08)
- SO-06  Exist. obecný vodovod D90+D110-PVC
 Exist. hydrant DN80-LT
Navrh.zásobovací vodovodný rad D90(80) z vodojemu po prepajenie s obecným vodovodom (SO-06)



Situácia č.1
výkres č.2
Situácia č.2-
výkres č.3

PRÍLOHA Č. 1 K VÝKRESU JE NUTNÉ VYPRACOVAŤ REALIZAČNÝ DOKUMENTÁCIU PROJEKTU POSLEDIA AUTORSKÝMI PRÁVAMI PROJEKTANTA. KONTROLOVANE TĚTO DOKUMENTÁČIE BEZ VEDENIA PROJEKTANTA A TĚSNEŠE, PRI REALIZÁCI STAVBY JE NUTNÉ ODOBĚŤAŠT' ŠTĚTKY TECHNICKÉ PŮSTUPY, PŘEDPISY A BŮP A PŘÍSLUŠNÉ ZÁKONY, VÝKRESY A NARIŠOVANIA. PROJEKT PŘI STAVBĚNÍ PŮVĚRNĚ NEMAHÁŘAZEN.

GENÉRALNY PROJEKTANT/GENERAL DESIGNER	ING. ARCH. HANEK ŠŤĚP GRÝVALAK	PARZEL/	1
VYPRACOVATEL/LABORATOR BY	ING. VLADIMÍR HROCO	HYDROARCH, s.r.o.	
ZODP. PROJEKTANT/RESPONSIBLE DESIGNER	ING. VLADIMÍR HROCO	Sídlo: Štefánikova 199/100, 080 01 PRAHA 8	
INVESTOR/CLIENT	Obč. výhaz, Vítaz, st. 642 34 Vítaz	tel: 00/71 25 842, fax: 00-314 01 34	
MESTO STAVBY/SITE LOCATION	Obec Vítaz, k.ú. Vítaz		
NÁZEV STAVBY/PROJECT: VÍTAZ-ROZŠÍRENIE OBECNÉHO VODOVODU	STUPNĚ/FHASE: 00K	ČAST/PART: 05-VS-VVR-V-2VVR	
DIREKTIV/STRUCTURE: SO-01 AŽ SO-08	DÁTUM/DATE: 17.09.2012	FORMÁT/SIZE: A4	
OBŠAH DOKUMENTU/DOCUMENT CONTENT: Situácia č.1	MEŠKA/SCALE: 1:300	Č. VÝKRESU/ DRAWING NO.: 2	

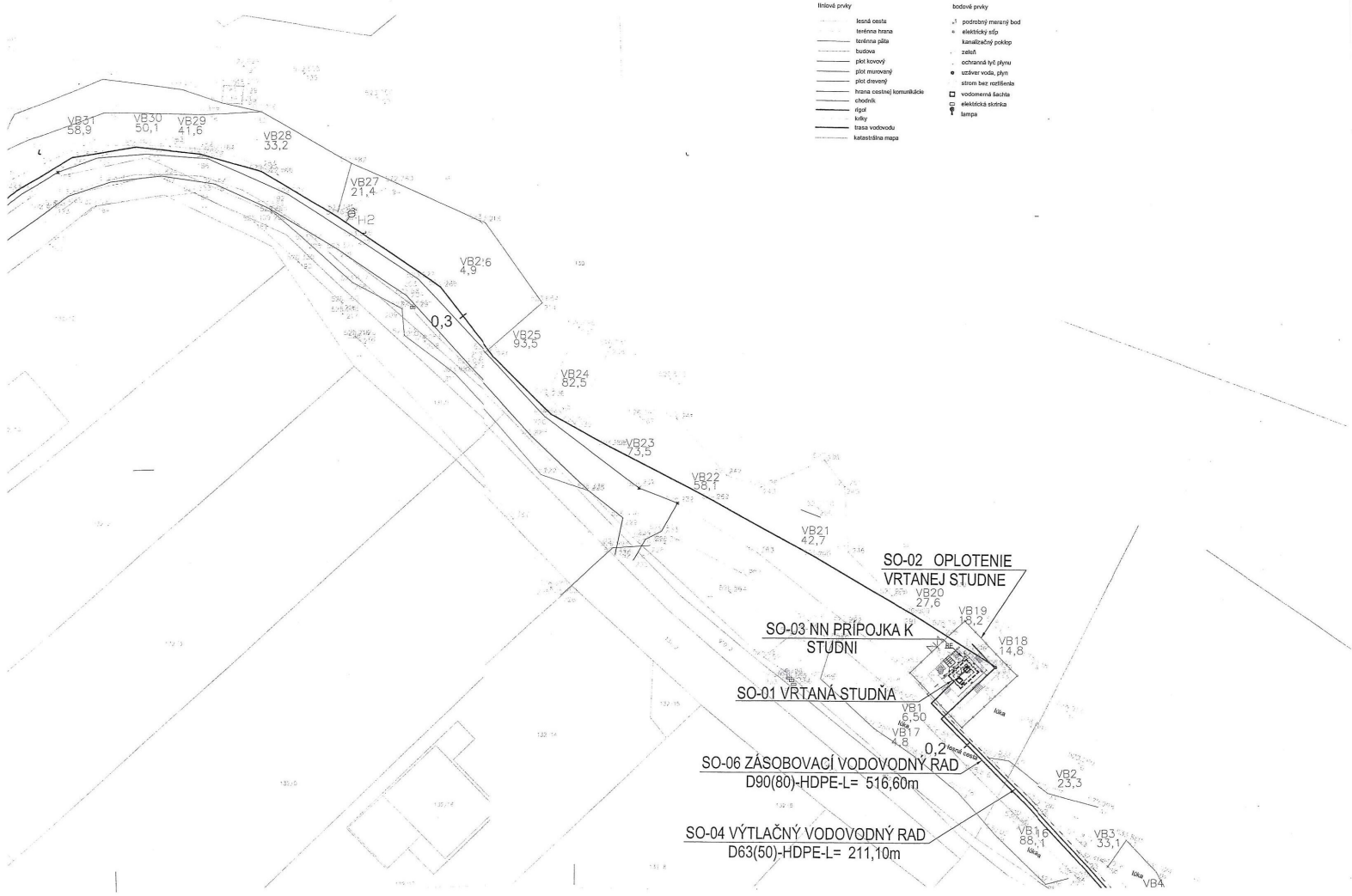


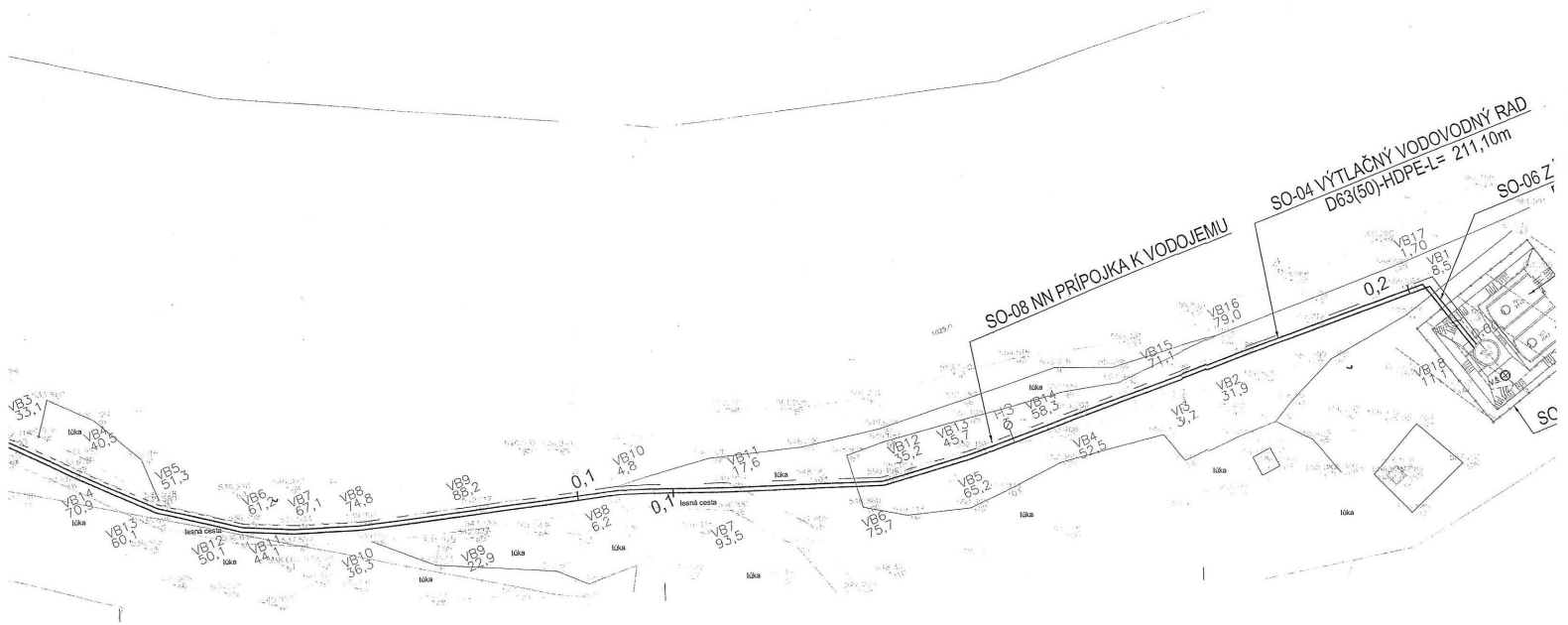
SO-06 ZÁSBOVACÍ VODOVODNÝ RAD
D90(80)-HDPE-L= 516,60m

Legenda

- liniové prvky
- lesná cesta
 - terénna hrana
 - terénna čiara
 - budova
 - plot kovový
 - plot mramorový
 - plot drevený
 - hrana cestnej komunikácie
 - chodník
 - rigol
 - kaly
 - trasa vodovodu
 - katastrálna mapa

- bodové prvky
- podrobný merací bod
 - elektrický sfo
 - kanalizačný poklop
 - zeleň
 - ochranná tyč plynu
 - uzáver vody, plynu
 - osam. bez realizácie
 - vodomerne šachta
 - elektrická schránka
 - lampa





OBJAVACI VODOVODNÝ RAD
(80)-HDPE-L= 516,60m

SO-05 VODOJEM
05.1 PS

OPLOTENIE VODOJEMU

LEGENDA: Vid situácia č.1-výkres č.2



Situácia č.1
výkres č.2

Situácia č.2
výkres č.3



VÝKRES JE PLATNÝ LEN S ORIGINAL
OPATROVANÍM A.S.I. ČIAROVANÝ JARBY

PRÉD ZAKAŇNÍM DO VÝKRESU JE NUTNÉ VYPRAĆOVÁŤ REALIZAČNÝ DOKUMENTÁČNÝ PROJEKT PODLEHA AUTORSKÝM PRÁVAM PROJEKTANTA. KOPÍROVANIE TĚTO DOKUMENTÁČNÉHO VÝKRESU PROJEKTANTA JE TROUŠNÉ. PŮI REALIZÁČNÝ STAVBY JE NUTNÉ DODRŽÁŤ VŠETKY TECHNICKÉ LOGICKÉ POSTUPY, PŘEDPISY A BUDŇ A PŘÍSLUŠNÉ ZÁKONY, VÝHLÁŠENY A NARIADENIA. PROJEKT PŘE STAVENÉ PŮVOLENE NEKONSTRUÁŽIA.

GENÉRALNÝ PROJEKTANT/GENDESIGNER	ING. AĚN. HAJEK JIŘEF GRVORAK	PARÉNET	
VÝPRAĆOVÁŤEL/ABSTRACTED BY	ING. VLADIMÍR HAJEK		
ZODP. PROJEKTANT/RESPONSIBLE DESIGNER	ING. VLADIMÍR HAJEK		
INVESTOR/CLIENT	DÚJ VÍŤAZ, VÍŤAZ IUL, 002 38 VÍŤAZ		
MEŠTO STAVBY/SITE LOCATION	Obec V. PŮAZ. KÁVĚŤAZ		
NÁZOV STAVBY/PROJECT	VÍŤAZ - ROZŠÍRENIE OBEČNÉHO VODOVODU	STUPEŇ/PHASE	DÚK
		ČASŤ/PART	II - VS - VVR - V - ZV2
		DÁTUM/DATE	01/2022
OBJEKT/STRUCTURE	SO-01 AĚ SO-08	FORMÁT/FORMAT	A4
OBŠAR DOKUMENTU/DOCUMENT CONTENT	Situácia č.2	MEŠKA/SCALE	1:300
		Č. VÝKRESU/ DRAWING NO.	3

1004297